

Na temelju članka 19. stavak 2. Zakona o pomorskom dobru i morskim lukama («Narodne novine», br. 158/03, 100/04, 141/06, 38/09, 56/16 i 98/19), članka 24. stavak 1. Uredbe o postupku u davanju koncesije na pomorskom dobru („Narodne novine“, br. 23/04, 101/04, 39/06, 63/08, 125/10, 102/11, 83/12 i 10/17), Zapisnika stručnog tijela za ocjenu ponuda za koncesije na pomorskom dobru, KLASA:934-01/19-01/147, URBROJ:2182/1-04-19-2 od 02. ožujka 2020. godine županije», br. 08/09, 04/13 i 03/18) Županijska skupština Šibensko-kninske županije, na sjednici, od **2020.** godine, **donosi**

ODLUKU

**o dodjeli koncesije za posebnu upotrebu pomorskog dobra
u svrhu izgradnje i korištenja sustava odvodnje i pročišćavanja otpadnih voda naselja
Primošten na dijelu nekretnine k.č.br. 4385/11 K.O. Primošten i na dijelu mora**

Članak 1.

Županijska skupština Šibensko-kninske županije (u daljnjem tekstu: Davatelj koncesije), na temelju zahtjeva trgovačkog društva PRIMOŠTEN ODVODNJA d.o.o. iz Primoštena, Sv. Josipa 7, OIB:59902363230 (u daljnjem tekstu: Ovlaštenik koncesije), dodjeljuje koncesiju za posebnu upotrebu pomorskog dobra u svrhu izgradnje i korištenja sustava odvodnje i pročišćavanja otpadnih voda naselja Primošten na dijelu nekretnine k.č.br. 4385/11 K.O. Primošten i na dijelu mora.

Obuhvat pomorskog dobra koji se daje u koncesija čini dio k.č. br. 4385/11 K.O. Primošten gdje dužina voda, koji se nalazi u koridoru širine 5 m, iznosi 1759,02 m, te je obuhvat pomorskog dobra omeđen koordinatnim točkama kako slijedi:

BR_t	E	N
1	452888,50	4826172,60
2	452888,92	4826167,56
3	452861,32	4826169,45
4	452832,41	4826167,90
5	452805,95	4826179,39
6	452541,57	4826294,12
7	452240,60	4826424,78
8	451926,93	4826560,95
9	451736,90	4826643,44
10	451533,71	4826731,65
11	451267,32	4826847,30
12	451269,31	4826851,89
13	451535,63	4826736,27
14	451739,03	4826647,97
15	451929,21	4826565,41
16	452243,05	4826429,17
17	452543,57	4826298,70
18	452807,93	4826183,98

19	452833,30	4826172,95
20	452861,36	4826174,46

sve ucrtano na geodetskom situacijskom nacrtu izrađenom od Ureda ovlaštenog inženjera geodezije Luka Lakoš mag.ing.geod. iz Šibenika, čini sastavni dio ove Odluke.

Članak 2.

Ovlaštenik koncesije se obvezuje da će pomorsko dobro, koje ovom Odlukom dobiva na posebnu upotrebu, koristiti isključivo za namjenu određenu u članku 1. ove Odluke sukladno odredbama Lokacijske dozvole KLASA:UPI/I350-05/10-01/33, URBROJ:2182/1-16-10-15, od dana 1. prosinca 2010. godine, Potvrde glavnog projekta KLASA:361-03/1301/26, URBROJ.2182/1-16-17-10, od dana 26. rujna 2017. godine i Rješenja pod KLASA:UP/I-361-03/19-01/000769, URBROJ:2182/1-16-19-003, od dana 29. studenog 2019. godine kojim je produženo važenje potvrde glavnog projekta, sve izdano od strane Upravnog odjela za prostorno uređenje i gradnju Šibensko-kninske županije.

Ovlaštenik koncesije je dužan za svaku novu gradnju ili rekonstrukciju ishoditi suglasnost davatelja koncesije.

Članak 3.

Ovlaštenik koncesije snosi sve troškove, doprinose i druga davanja vezana uz izdavanja rješenja, potvrda, dozvola i drugih dokumenata koji se odnose na predmetni objekt.

Članak 4.

Davatelj koncesije daje na korištenje pomorsko dobro navedeno u članku 1. ove Odluke na rok od 20 (dvadeset) godina računajući od dana sklapanja ugovora o koncesiji na pomorskom dobru.

Članak 5.

Ovlaštenik koncesije u obvezi je Davatelju koncesije za korištenje pomorskog dobra iz članka 1. ove Odluke plaćati godišnju naknadu koja se sastoji od dva dijela:

- stalni dio u iznosu od 1,00 kn/metru dužnom trase kolektora (cjevovoda), što ukupno iznosi 1.759,02 kuna (tisućusedamstopedesetdevetkunadvijelipe), te
- promjenjivi dio naknade u iznosu od 0,5% od prihoda ostvarenog na predmetnom dijelu pomorskog dobra.

Davatelj koncesije zadržava pravo izmjene visine naknade svake dvije godine računajući od dana sklapanja ugovora o koncesiji uz obvezu da o tome tri mjeseca ranije dostavi pisanu obavijest koncesionaru.

Način i rokovi plaćanja naknade za koncesiju utvrdit će se ugovorom o koncesiji pomorskog dobra.

Članak 6.

Ovlaštenik je dužan prije potpisivanja Ugovora o koncesiji predati Davatelju koncesije 1 (jednu) bjanko zadužnica s naznakom najvišeg iznosa do 10.000,00 kuna (desettisuća) kuna koja mora biti ovjerena kod javnog bilježnika, a sve u svrhu osiguranja urednog plaćanja koncesijske naknade.

Koncesionar predajom navedene zadužnice daje suglasnost da se radi naplate dospjele, nepodmirene koncesijske naknade zaplijene svi njegovi računi otvoreni kod pravnih osoba koje obavljaju poslove platnoga prometa, te da se novčana sredstva s tih računa, u skladu s njegovom izjavom sadržanom u predmetnoj ispravi, izravno s računa isplate Davatelju koncesije koji je u tom svojstvu naveden u ispravi.

Članak 7.

Koncesija se ne može prenijeti na drugu osobu bez izričitog odobrenja Davatelja koncesije.

Ovlaštenik koncesije ne smije umanjiti, ometati ili onemogućiti upotrebu i/ili korištenje susjednih dijelova pomorskog dobra prema njihovoj namjeni.

Ovlaštenik koncesije je odgovoran za svaku štetu koja nastane uslijed korištenja pomorskog dobra.

Članak 8.

Ovlaštenik koncesije se obvezuje na brigu o okolišu kao i na poštivanje ostalih propisa Republike Hrvatske osobito Zakona o građenju i Zakona o otpadu, uključujući i međunarodne konvencije.

Ovlaštenik koncesije je dužan pridržavati se svih posebnih propisa u svezi osiguranja sprječavanja onečišćenja mora.

Članak 9.

Ovlaštenik koncesije je dužan za vrijeme trajanja koncesije održavati i štiti pomorsko dobro iz ove Odluke pažnjom dobrog gospodara, te ne smije poduzimati nikakve druge radnje na istom osim onih koje su mu dopuštene ovom Odlukom.

Članak 10.

Ovlaštenik koncesije je dužan do isteka roka iz članka 4. ove Odluke, s pomorskog dobra navedenog u članku 1. ove Odluke, ukloniti naprave i opremu koju koristi za obavljanje djelatnosti o svom trošku, vratiti pomorsko dobro u prvobitno stanje, te predati Davatelju koncesije na slobodno raspolaganje, ako to nije moguće, postavljeno i prinove smatraju se pripadnošću pomorskog dobra, a Davatelj koncesije može tražiti od Koncesionara da ih o svom trošku i uz svoj rizik ukloni, u cijelosti ili djelomično i vrati pomorsko dobro u prijašnje stanje.

U slučaju da Ovlaštenik koncesije za vrijeme trajanja koncesije svojevolumno odustane od Ugovora o koncesiji, dužan je pomorsko dobro navedeno u članku 1. ove Odluke vratiti na raspolaganje Davatelju koncesije u stanju u kojem ga je dobio od Davatelja koncesije.

Članak 11.

Ako za vrijeme trajanja koncesije nastanu promjene zbog kojih je u javnom interesu potrebno koncesijski odnos prilagoditi novonastaloj situaciji, Ovlaštenik koncesije je dužan poduzeti ili omogućiti radnje koje mu s tim u vezi odredi Davatelj koncesije.

Članak 12.

Koncesija prestaje, oduzima se i opoziva uz uvjete utvrđene zakonom, ovom Odlukom i uz posebne uvjete koji će biti utvrđeni Ugovorom o koncesiji.

Koncesija može prestati ako dođe do izmjena dokumenata prostornog uređenja, ukoliko se ispune i svi drugi uvjeti predviđeni posebnim propisima

Članak 13.

Povjerenstvo iz članka 7. Uredbe o postupku davanja koncesije na pomorskom dobru (»Narodne novine« broj 23/04, 101/04, 39/06, 63/08, 125/10, 102/11 i 83/12) prati provedbu izvršavanja ove Odluke i Ugovora o koncesiji.

Upravni nadzor nad provedbom Odluke/Ugovora o koncesiji provode ovlašteni državni službenici nadležnog ministarstva i ureda državne uprave u Županiji sukladno Zakonu o sustavu državne uprave. Inspekcijski nadzor nad provedbom Odluke/Ugovora o koncesiji obavljaju inspektori pomorskog dobra nadležnog ministarstva i inspektori lučke kapetanije.

Članak 14.

Ovlašćuje se župan Šibensko-kninske županije da po pravomoćnosti ove Odluke u roku od 30 dana sklopi Ugovor o koncesiji na pomorskom dobru.

Ugovorom iz stavka 1. ove točke detaljno će se urediti ovlaštenja Davatelja koncesije te prava i obveze Ovlaštenika koncesije.

Članak 15.

Ova Odluka stupa na snagu osmog dana od dana objave u „Službenom vjesniku Šibensko-kninske županije“.

Obrazloženje:

PRIMOŠTEN I ODVODNJA d.o.o. Primošten, Svetog Josipa 7, OIB:59901252120, zastupan po odvjetnicima iz odvjetničkog društva VIŠIĆ i Partneri d.o.o. Šibenik, Stjepana Radića 53 podnio je dana 18. prosinca 2019. godine Zahtjev za dodjelu koncesije za posebnu upotrebu na nekretnini k.č.br. 4385/11, K.O. Primošten.

Primošten i odvodnja d.o.o. iz Primoštena investitor je projekta sustava odvodnje i pročišćavanja otpadnih voda u naselju Primošten, sukladno Lokacijskoj dozvoli:UPI/I350-05/10-01/33, Urbroj:2182/1-16-10-15, od dana 1. prosinca 2010. godine izdanoj od Upravnog odjela za prostorno uređenje i gradnju Šibensko-kninske županije, na temelju i Potvrde glavnog projekta istog upravnog odjela, KLASA:361-03/1301/26, URBROJ.2182/1-16-17-10, od dana 26. rujna 2017. godine, Rješenjem istog ureda pod KLASA:UP/I-361-03/19-01/000769,URBROJ:2182/1-

16-19-003, od dana 29. studenog 2019. godine kojim je produženo važenje potvrde glavnog projekta na daljnji rok od tri godine od dana izdavanja osnovne potvrde glavnog projekta.

U obuhvatu IA faze projekta obuhvaćeno je pomorsko dobro i to dio nekretnine k.č.br. 4385/11 K.O. Primošten, kulture „obala“ te dio mora u ukupnoj površini od 8.808 m², dužine voda u koridoru obuhvata koncesije 1759,02 m, sve kako je prikazano na geodetskom situacijskom nacrtu sa ucrtanim obuhvatom koncesije za posebnu upotrebu pomorskog dobra, Luke Lakoša, mag.ing.geod. oda dana 11. prosinca 2019. godine.

Zahtjevu je priloženo:

- Izvadak iz zemljišne knjige za k.č. 4385/11 K.O. Primošten,
- Izvadak iz sudskog registra za predlagatelja Primošten i odvodnja d.o.o.,
- Lokacijska dozvola:UPI/I350-05/10-01/33, Urbroj:2182/1-16-10-15, od dana 1. prosinca 2010. godine, Potvrda glavnog projekta istog upravnog odjela, KLASA:361-03/1301/26, URBROJ.2182/1-16-17-10, od dana 26. rujna 2017. godine, Rješenje pod KLASA:UP/I-361-03/19-01/000769, URBROJ:2182/1-16-19-003, od dana 29. studenog 2019. godine, sve izdano od Upravnog odjela za prostorno uređenje i gradnju Šibensko-kninske županije,
- Geodetski situacijski nacrt sa ucrtanim obuhvatom koncesije za posebnu upotrebu pomorskog dobra, Luke Lakoša, mag.ing.geod. od dana 11. prosinca 2019. godine.

Sukladno članku 19. stavak 1. točka 2. Zakona o pomorskom dobru i morskim lukama («Narodne novine», br. 158/03, 100/04, 141/06 i 56/16), posebna upotreba pomorskog dobra smatra se gradnja na pomorskom dobru građevina i drugih objekata infrastrukture (ceste, pruge, vodovodna, kanalizacijska, energetska, telefonska mreža i sl.), građevine i drugi objekti za potrebe obrane, unutarnjih poslova, regulaciju rijeka i drugih sličnih infrastrukturnih objekata.

Sukladno članku 19. stavak 2. Zakona o pomorskom dobru i morskim lukama, Odluku o koncesiji za posebnu upotrebu za objekte županijskog značaja donosi županijska skupština. Sukladno članku 25. Uredbe o postupku davanja koncesije na pomorskom dobru („Narodne novine“, br. 23/04, 101/04, 39/06, 63/08, 125/10, 102/11, 83/12 i 10/17) koncesija na pomorskom dobru daje se na temelju pisanog zahtjeva.

Sukladno članku 28. stavak 3. Zakona o pomorskom dobru i morskim lukama, naknada za koncesiju za posebnu upotrebu određuje se u simboličnom iznosu, osim za koncesijske gradnje infrastrukture (vodovodna, kanalizacijska, energetska i telefonska) u kojem slučaju se naknada utvrđuje kao za gospodarsku upotrebu pomorskog dobra, te se sukladno tome (gradnja infrastrukture) predlaže i koncesijska naknada u skladu sa već donesenim odlukama za istu namjenu, a koja se sastoji od dva dijela: stalni dio naknade u iznosu od 1,00 kn/metru dužnom trase kolektora, te promjenjivi dio naknade u iznosu od 0,5% od prihoda ostvarenog na predmetnom dijelu pomorskog dobra.

Slijedom navedenog izrađen je prijedlog ove odluke.

UPUTA O PRAVNOM LIJEKU:

Protiv ove Odluke može se izjaviti žalba u roku od 15 (petnaest) dana od dana primitka ove Odluke. Žalba se izjavljuje Ministarstvu mora, prometa i infrastrukture putem Davatelja koncesije, u pisanom obliku izravno ili preporučenom pošiljkom.

Žalitelj je dužan istodobno jedan primjerak žalbe na isti način podnijeti Ministarstvu mora, prometa i infrastrukture, Prisavlje 14, 10000 Zagreb.

**KLASA: 934-01/20-01/
URBROJ:2182/1- 01-20-
Šibenik,**

**ŽUPANIJSKA SKUPŠTINA
ŠIBENSKO-KNINSKE ŽUPANIJE**

**PREDSJEDNIK
Nediljko Dujić**

OBUHVAAT KONCESIJE ZA POSEBNU UPOTREBU POMORSKOG DOBRA



Lame točke obuhvata koncesije na k.č. 4383/11 K.O. PRIMOŠTEN I NA MORU

Koridor širine 5m definiran od strane projektanta za potrebe nepotopnog izvlaštenja

POVRŠINA OBHUVATA KONCESIJE ZA POSEBNU UPOTREBU POMORSKOG DOBRA: P= 8008 m²

DUŽINA VODA KOJI SE NALAZI U KORIDORU OBHUVATA KONCESIJE JE: D= 1759,02 m

BR. I	E	N
1	482880,50	4828172,61
2	482888,82	4828167,57
3	482897,32	4828169,46
4	482892,41	4828167,90
5	482905,99	4828179,39
6	482841,57	4828294,12
7	482240,80	4828424,79
8	481926,03	4828660,86
9	481739,80	4828843,48
10	481633,71	4828731,06
11	481287,32	4828647,31
12	481289,31	4828661,69
13	481336,53	4828736,28
14	481739,03	4828647,97
15	481929,21	4828665,41
16	482243,06	4828428,17
17	482843,57	4828298,71
18	482807,93	4828163,98
19	482833,30	4828172,98
20	482891,39	4828174,47

K.O. PRIMOŠTEN

Ured ovlaštenog inženjera geodezije
Luka Lakoš mag.ing.geod.



OIB: 662020427, Adresa: Ulica B. Zvonika 10, 2200 Šibenik,
Tel: Fax: +385 (0)21 942 321, mob: +385 99 194 2876, e-mail: luka.lakos@gmail.com

GEODETSKI SITUACIJSKI NACRT

SA UCRITANIM OBHUVATOM KONCESIJE ZA POSEBNU UPOTREBU POMORSKOG DOBRA (K.O. PRIMOŠTEN)

* POMORSKI ISPUST

Mjerilo 1: 1000

VEZA LISTOVA:



INVESTITOR: Primošten odvodnja d.o.o., Primošten, Sv. Josipa 7
OIB: 5902363230



NAUČITELJ: Primošten odvodnja d.o.o., Primošten, Sv. Josipa 7
OIB: 5902363230


GRABEVINA: SUSTAV ODVODNJE I PROČIŠĆAVANJA OTPADNIH VODA
NASELJA PRIMOŠTEN - 1. A FAZA IZGRADNJE

LOKACIJA: OPĆINA PRIMOŠTEN, PRIMOŠTEN

PREDMET: GEODETSKI SITUACIJSKI NACRT POSTOJEĆEG STANJA (KATASTARSKI PLAN PREULOPLJEN SA DOF-OM)
ZA POTREBE RJEŠAVANJA KONCESIJE

DATUM: 11.12.2019.g.
IZRAĐIO: Luka Lakoš mag.ing.geod.

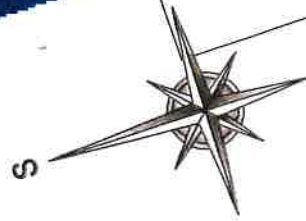






Lomne točke obuhvata koncesije na k.č. 4383/11 K.O. PRIMOSTEN I NA MORU
 Koridor širine 5m definiran od strane projektanta za potrebe nepotpunog izvlaštenja
 PLOŠTA OBHVAJATA KONCESIJE ZA POSEBNU UPOTREBU POMORSKOG DOBRA P= 8808 m²
 DUŽINA VODA KOJI SE HALAZI U KORIDORU OBHVAJATA KONCESIJE JE D= 1759,02 m

BR.	L	E	N
1	452888.50	4826172.61	
2	452888.92	4826187.57	
3	452891.32	4826180.45	
4	452832.41	4826187.90	
5	452805.95	4826179.39	
6	452541.57	4826294.12	
7	452240.80	4826424.78	
8	451928.93	4826560.95	
9	451738.90	4826643.45	
10	451633.71	4826731.66	
11	451287.32	4826847.31	
12	451289.31	4826851.89	
13	451535.53	4826736.28	
14	451739.03	4826647.97	
15	451928.21	4826565.41	
16	452243.05	4826426.17	
17	452543.57	4826298.71	
18	452807.93	4826183.98	
19	452833.30	4826172.96	
20	452881.36	4826174.47	



mor

K.O. PRIMOSTEN

Ured ovlaštenog inženjera geodezije
 Luka Lakoš mag.ing.geod.

Os: 663024677, Adresa: U. B. Zbornika 10, 22000 Šibenik,
 Tel/Fax: +385 (0)21 342 2571, mob: +385 98 194 3079, e-mail: luka.lakos@gmail.com



GEODETSKI SITUACIJSKI NACRT

SA UCRTANIM OBUHVAJOM KONCESIJE ZA POSEBNU UPOTREBU POMORSKOG DOBRA (K.O. PRIMOSTEN)
 * PODMORSKI ISPLUST

Mjerilo 1: 1000

VEZA LISTOVA:



INVESTITOR: Primošten odvodnja d.o.o., Primošten, Sv. Josipa 7
 OIB: 3902363230


NARUČITELJ: Primošten odvodnja d.o.o., Primošten, Sv. Josipa 7
 OIB: 3902363230

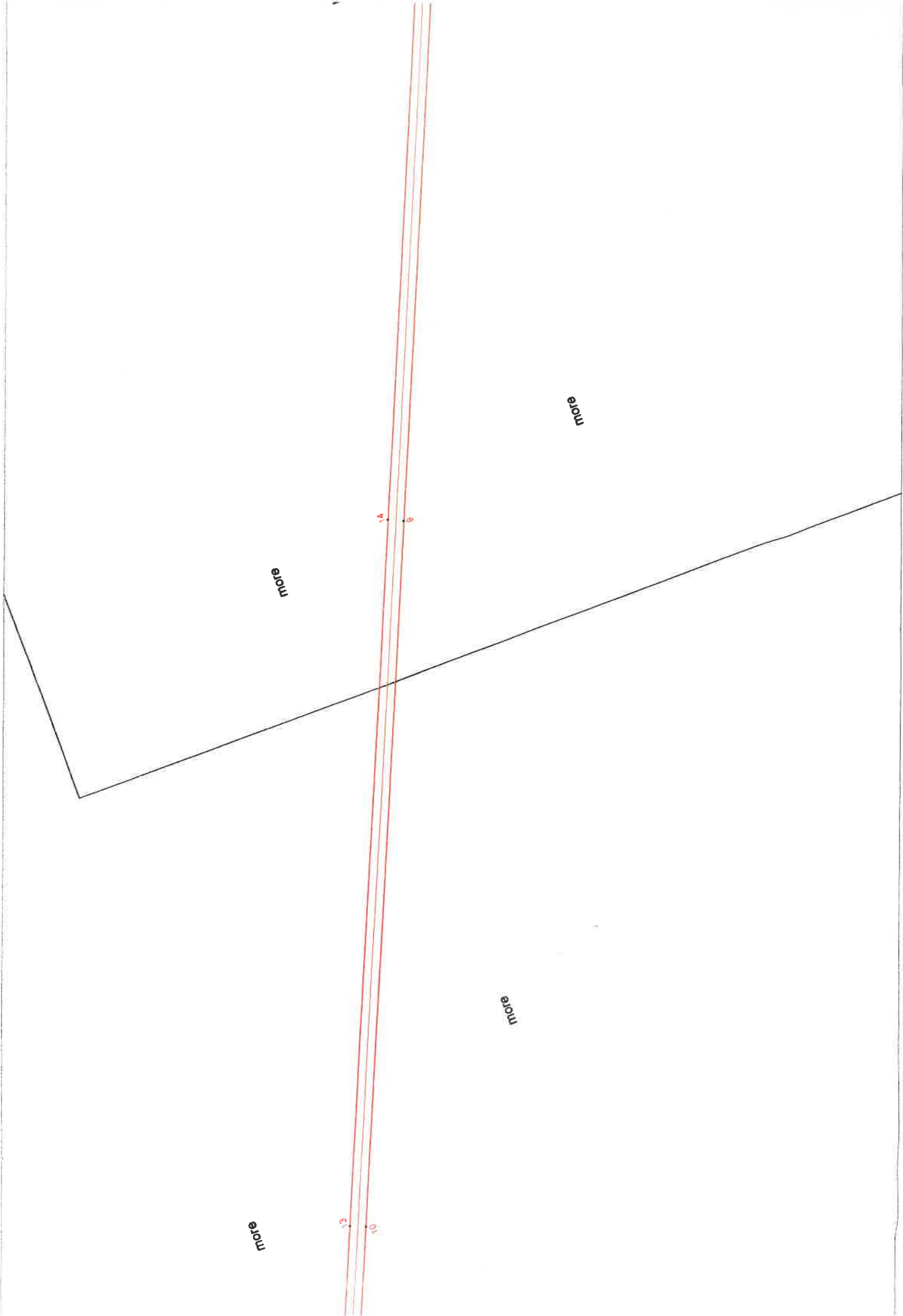
GRAEVINA: SUSTAV ODVODNJE I PROČIŠĆAVANJA OTPADNIH VODA
 NASELJA PRIMOSTEN - 1. A FAZA IZGRADNJE

LOKACIJA: OKOLINA PRIMOSTEN, PRIMOSTEN

PREDMET: GEODETSKI SITUACIJSKI NACRT POSTOJEĆEG STANJA (KATASTARSKI PLAN PREKLOPLJEN SA DOP-OM)
 ZA POTREBE RJEŠAVANJA KONCESIJE

DATUM: 11.12.2019.g.
 IZRADIO: Luka Lakoš mag.ing.geod.







more

more



more



REPUBLIKA HRVATSKA
ŠIBENSKO-KNINSKA ŽUPANIJA

STRUČNO TIJELO ZA OCJENU PONUDA
ZA KONCESIJE NA POMORSKOM DOBRU

KLASA: 934-01/19-01/147

URBROJ:2182/1-04-20-2

Šibenik, 02. ožujka 2020. godine

Na temelju članka 19. Zakona o pomorskom dobru i morskim lukama (NN 153/03, 100/04, 141/06, 38/09, 56/16 i 98/19) i članka 24. i 25. Uredbe o postupku davanja koncesije na pomorskom dobru („Narodne novine“, broj 23/04, 101/04, 39/06, 63/08, 125/10, 83/12 i 10/17), Stručno tijelo za ocjenu ponuda za koncesiju na pomorskom dobru imenovano Odlukom Županijske skupštine Šibensko-kninske županije (Službeni vjesnik Šibensko– kninske županije, br. 5/15, 5/16 i 3/19), na sjednici od 2. ožujka 2020. godine, donijelo je

N A L A Z

PRIMOŠTEN I ODVODNJA d.o.o. Primošten, Svetog Josipa 7, OIB:59901252120, zastupan po odvjetnicima iz odvjetničkog društva VIŠIĆ i Partneri d.o.o. Šibenik, Stjepana Radića 53 podnio je dana 18. prosinca 2019. godine zahtjev za dodjelu koncesije za posebnu upotrebu na nekretnini k.č.br. 4385/11, K.O. Primošten.

Primošten i odvodnja d.o.o. iz Primoštena investitor je projekta sustava odvodnje i pročišćavanja otpadnih voda u naselju Primošten, sukladno Lokacijskoj dozvoli:UPI/I350-05/10-01/33, Urbroj:2182/1-16-10-15, od dana 1. prosinca 2010. Godine izdanoj od Upravnog odjela za prostorno uređenje i gradnju Šibensko-kninske županije, na temelju i Potvrde glavnog projekta istog upravnog odjela, KLASA:361-03/1301/26, URBROJ.2182/1-16-17-10, od dana 26. rujna 2017. godine, Rješenjem istog ureda pod KLASA:UP/I-361-03/19-01/000769,URBROJ:2182/1-16-19-003, od dana 29. studenog 2019. godine kojim je produženo važenje potvrde glavnog projekta na daljnji rok od tri godine odu dana izdavanja osnovne potvrde glavnog projekta.

U obuhvatu IA faze projekta obuhvaćeno je pomorsko dobro i to dio nekretnine k.č.br. 4385/11 K.O. Primošten, kulture „obala“ te dio mora u ukupnoj površini od 8.808 m², dužine voda u koridoru obuhvata koncesije 1759,02 m, sve kako je prikazano na geodetskom situacijskom nacrtu sa ucrtanim obuhvatom koncesije za posebnu upotrebu pomorskog dobra, Luke Lakoša, mag.ing.geod. oda dana 11. prosinca 2019. godine.

Zahtjevu je priloženo:

- Izvadak iz zemljišne knjige za k.č. 4385/11 K.O. Primošten,
- Izvadak iz sudskog registra za predlagatelja Primošten i odvodnja d.o.o.,
- Lokacijska dozvola:UPI/I350-05/10-01/33, Urbroj:2182/1-16-10-15, od dana 1. prosinca 2010. godine, Potvrda glavnog projekta istog upravnog odjela, KLASA:361-03/1301/26, URBROJ.2182/1-16-17-10, od dana 26. rujna 2017. godine, Rješenje pod KLASA:UP/I-361-03/19-01/000769, URBROJ:2182/1-16-19-003, od dana 29. studenog 2019. godine, sve izdano od Upravnog odjela za prostorno uređenje i gradnju Šibensko-kninske županije,
- Geodetski situacijski nacrt sa ucrtanim obuhvatom koncesije za posebnu upotrebu pomorskog dobra, Luke Lakoša, mag.ing.geod. od dana 11. prosinca 2019. Godine.

MIŠLJENJE

1. Daje se pozitivno mišljenje za dodjelu koncesije za posebnu upotrebu pomorskog dobra u svrhu izgradnje i korištenja sustava odvodnje i pročišćavanja otpadnih voda naselja Primošten na dijelu nekretnine k.č.br. 4385/11 K.O. Primošten i na dijelu mora.
Naime, sukladno članku 19. stavak 1. točka 2. Zakona o pomorskom dobru i morskim lukama («Narodne novine», br. 158/03, 100/04, 141/06, 56/16 i 98/19), posebna upotreba pomorskog dobra smatra se gradnja na pomorskom dobru građevina i drugih objekata infrastrukture (ceste, pruge, vodovodna, kanalizacijska, energetska, telefonska mreža i sl.), građevine i drugi objekti za potrebe obrane, unutarnjih poslova, regulaciju rijeka i drugih sličnih infrastrukturnih objekata. Nadalje, sukladno članku 19. stavak 2. Zakona o pomorskom dobru i morskim lukama, Odluku o koncesiji za posebnu upotrebu za objekte županijskog značaja donosi županijska skupština. Sukladno članku 25. Uredbe o postupku davanja koncesije na pomorskom dobru („Narodne novine“, br. 23/04, 101/04, 39/06, 63/08, 125/10, 102/11, 83/12 i 10/17) koncesija na pomorskom dobru daje se na temelju pisanog zahtjeva.
2. Sukladno članku 28. stavak 3. Zakona o pomorskom dobru i morskim lukama, naknada za koncesiju za posebnu upotrebu određuje se u simboličnom iznosu, osim za koncesijske gradnje infrastrukture (vodovodna, kanalizacijska, energetska i telefonska) u kojem slučaju se naknada utvrđuje kao za gospodarsku upotrebu pomorskog dobra te se sukladno tome (gradnja infrastrukture) predlaže i koncesijska naknada u skladu sa već donesenim odlukama za istu namjenu, a koja se sastoji od dva dijela: stalni dio naknade u iznosu od 1,00 kn/metru dužnom trase kolektora, te promjenjivi dio naknade u iznosu od 0,5% od prihoda ostvarenog na predmetnom dijelu pomorskog dobra.
3. Predlaže se dodjela koncesije na rok od 20 godina;
4. Ostale bitne odredbe ostaju u uvjetima kao u nacrtu Odluke o dodjeli koncesije za posebnu upotrebu podmorskog dobra u svrhu izgradnje i korištenja sustava odvodnje i pročišćavanja otpadnih voda naselja Primošten na dijelu nekretnine k.č.br. 4385/11 K.O. Primošten i na dijelu mora (u prilogu).

PREDSJENIK STRUČNOG TIJELA

Lidija Bralić



ČLANOVI:

Sanja Slavica Matešić



Ante Alfirev



Damir Lučev



Nikolina Mijat

