

Na temelju članka 19. stavak 2. i članka 28. stavak 3. Zakona o pomorskom dobru i morskim lukama («Narodne novine», br. 158/03, 100/04, 141/06, 38/09 i 56/16), članka 24. stavak Uredbe o postupku davanja koncesije na pomorskom dobru («Narodne novine», br. 23/04, 101/04, 39/06, 63/08, 125/10, 102/11 i 83/12), Zapisnika stručnog tijela za ocjenu ponuda za koncesije na pomorskom dobru, Klasa:934-01/19-01/11, Urbroj:2182/1-04-19-2 od 22. veljače 2019. godine i članka 32. Statuta Šibensko-kninske županije («Službeni vjesnik Šibensko-kninske županije», br. 08/09, 04/13 i 03/18) Županijska skupština Šibensko-kninske županije, na sjednici, od**2019.** godine, **donosi**

ODLUKU

o dodjeli koncesije za posebnu upotrebu pomorskog dobra u svrhu izgradnje i korištenja podmorskog kablenskog voda 10(20) kV TRAGET – KK 10(20) kV PIROVAC

Članak 1.

Županijska skupština Šibensko-kninske županije (u daljnjem tekstu: Davatelj koncesije), na temelju zahtjeva trgovačkog društva HEP – Operator distribucijskog sustava d.o.o., Elektra Šibenik, Ulica Ante Šupuka 1, OIB 46830600751 (u daljnjem tekstu: Ovlaštenik koncesije), dodjeljuje koncesiju za posebnu upotrebu pomorskog dobra u svrhu izgradnje i korištenja podmorskog kablenskog voda 10(20) kV TRAGET – KK 10(20) kV PIROVAC.

Obuhvat pomorskog dobra koji se daje u koncesiju iznosi 30.767 m², te prolazi dijelom k.č.br. 13294/13 k.o. Pirovac u dužini od 6,78 metara, površine obuhvata 82 m², dijelom k.č.br. 13326 k.o. Pirovac u dužini od 9,40 metara, površine obuhvata 194 m², te morskim akvatorijem u dužini 815,78 metara, površine obuhvata 30491 m², dio morskog akvatorija u k.o. Pirovac (7.498 m²) i dio morskog akvatorija k.o. Tisno (22.993 m²). Područje za koje se daje koncesija omeđeno je koordinatnim točkama kako slijedi:

Br. točke	E	N
1	432633.95	4853318.57
2	432644.18	4853316.91
3	432646.13	4853315.33
4	432649.29	4853305.37
5	432649.04	4853304.75
6	432638.19	4853313.09
7	432633.76	4853318.24
8	432628.88	4853309.44
9	432629.26	4853309.07
10	432631.18	4853308.45
11	432631.56	4853308.17
12	432632.65	4853305.87
13	432634.63	4853304.58
14	432634.78	4853304.23
15	432638.45	4853301.11
16	432639.02	4853300.31
17	432640.30	4853299.47
18	432642.22	4853297.63

19	432643.51	4853297.09
20	432644.47	4853296.25
21	432645.47	4853295.79
22	432596.70	4853173.44
23	432746.95	4852680.70
24	432668.85	4852546.66
25	432653.17	4852521.67
26	432651.56	4852524.52
27	432645.78	4852534.81
28	432639.22	4852546.47
29	432645.47	4852570.54
30	432703.65	4852685.63
31	432554.75	4853175.95

sve ucrtano na grafičkom prilogu u mjerilu 1:1000 koja čini sastavni dio ove Odluke.

Članak 2.

Ovlaštenik koncesije se obvezuje da će pomorsko dobro, koje ovom Odlukom dobiva na posebnu upotrebu, koristiti isključivo za namjenu određenu u članku 1. ove Odluke, sukladno uvjetima iz izvršne i pravomoćne Lokacijska dozvola KLASA:UP/I-350-05/18-01/000018, URBROJ:2182/1-16-18-0004 od 13.09.2018. godine za zahvat u prostoru: građenje građevine infrastrukturne namjene, energetskog sustava prijenosa električne energije – podmorski kabel 10(20) kV Tragat-KK 10(20) kV „Pirovac“, izdana od Šibensko-kninske županije, Upravnog odjela za prostorno uređenje i gradnju, Sjedište Šibenik.

Članak 3.

Ovlaštenik koncesije snosi sve troškove, doprinose i druga davanja vezana uz izdavanja rješenja, potvrda, dozvola i drugih dokumenata koji se odnose na predmetni objekt.

Članak 4.

Davatelj koncesije daje na korištenje pomorsko dobro navedeno u članku 1. ove Odluke na rok od 20 (dvadeset) godina računajući od dana sklapanja ugovora o koncesiji na pomorskom dobru.

Članak 5.

Ovlaštenik koncesije u obvezi je Davatelju koncesije za korištenje pomorskog dobra iz članka 1. ove Odluke plaćati godišnju naknadu koja se sastoji od dva dijela:

- stalni dio u iznosu od 4,00 kune slovima (četiri) kune po metru četvornom zauzetog pomorskog dobra, a što iznosi 123.068,00 kuna slovima (stodvadesettrisućešezdesetosam kuna) godišnje.
- promjenjivi dio naknade iznosi 1 (jedan) % od prosječne prodajne cijene kWh na razini elektroenergetskog sustava Republike Hrvatske u protekloj godini za djelatnu količinu električne energije isporučenu kupcima koji su predmetnim kabelima priključeni na elektroenergetski sustava Republike Hrvatske.

Davatelj koncesije zadržava pravo izmjene visine naknade svake dvije godine računajući od dana sklapanja ugovora o koncesiji uz obvezu da o tome tri mjeseca ranije dostavi pisanu obavijest koncesionaru.

Način i rokovi plaćanja naknade za koncesiju utvrdit će se ugovorom o koncesiji pomorskog dobra.

Članak 6.

Ovlaštenik je dužan prije potpisivanja Ugovora o koncesiji predati Davatelju koncesije 1 (jednu) bjanko zadužnica s naznakom najvišeg iznosa do 500.000,00 kuna (petstotisuća) kuna koja mora biti ovjerena kod javnog bilježnika, a sve u svrhu osiguranja urednog plaćanja koncesijske naknade.

Koncesionar predajom navedene zadužnice daje suglasnost da se radi naplate dospjele, nepodmirene koncesijske naknade zaplijene svi njegovi računi otvoreni kod pravnih osoba koje obavljaju poslove platnoga prometa, te da se novčana sredstva s tih računa, u skladu s njegovom izjavom sadržanom u predmetnoj ispravi, izravno s računa isplate Davatelju koncesije koji je u tom svojstvu naveden u ispravi.

Članak 7.

Koncesija se ne može prenijeti na drugu osobu bez izričitog odobrenja Davatelja koncesije.

Ovlaštenik koncesije ne smije umanjiti, ometati ili onemogućiti upotrebu i/ili korištenje susjednih dijelova pomorskog dobra prema njihovoj namjeni.

Ovlaštenik koncesije je odgovoran za svaku štetu koja nastane uslijed korištenja pomorskog dobra.

Članak 8.

Ovlaštenik koncesije se obvezuje na brigu o okolišu kao i na poštivanje ostalih propisa Republike Hrvatske osobito Zakona o građenju i Zakona o otpadu, uključujući i međunarodne konvencije.

Ovlaštenik koncesije je dužan pridržavati se svih posebnih propisa u svezi osiguranja sprječavanja onečišćenja mora.

Članak 9.

Ovlaštenik koncesije je dužan za vrijeme trajanja koncesije održavati i štititi pomorsko dobro iz ove Odluke pažnjom dobrog gospodara, te ne smije poduzimati nikakve druge radnje na istom osim onih koje su mu dopuštene ovom Odlukom.

Članak 10.

Ovlaštenik koncesije je dužan do isteka roka iz članka 4. ove Odluke, s pomorskog dobra navedenog u članku 1. ove Odluke, ukloniti naprave i opremu koju koristi za obavljanje djelatnosti o svom trošku, vratiti pomorsko dobro u prvobitno stanje, te predati Davatelju koncesije na slobodno raspolaganje, ako to nije moguće, postavljeno i prinove smatraju se pripadnošću pomorskog dobra, a Davatelj koncesije može tražiti od Koncesionara da ih o svom trošku i uz svoj rizik ukloni, u cijelosti ili djelomično i vrati pomorsko dobro u prijašnje stanje.

U slučaju da Ovlaštenik koncesije za vrijeme trajanja koncesije svojevrijedno odustane od Ugovora o koncesiji, dužan je pomorsko dobro navedeno u članku 1. ove Odluke vratiti na raspolaganje Davatelju koncesije u stanju u kojem ga je dobio od Davatelja koncesije.

Članak 11.

Ako za vrijeme trajanja koncesije nastanu promjene zbog kojih je u javnom interesu potrebno koncesijski odnos prilagoditi novonastaloj situaciji, Ovlaštenik koncesije je dužan poduzeti ili omogućiti radnje koje mu s tim u vezi odredi Davatelj koncesije.

Članak 12.

Koncesija prestaje, oduzima se i opoziva uz uvjete utvrđene zakonom, ovom Odlukom i uz posebne uvjete koji će biti utvrđeni Ugovorom o koncesiji.

Koncesija može prestati ako dođe do izmjena dokumenata prostornog uređenja, ukoliko se ispune i svi drugi uvjeti predviđeni posebnim propisima.

Članak 13.

Povjerenstvo iz članka 7. Uredbe o postupku davanja koncesije na pomorskom dobru (»Narodne novine« broj 23/04, 101/04, 39/06, 63/08, 125/10, 102/11 i 83/12) prati provedbu izvršavanja ove Odluke i Ugovora o koncesiji.

Upravni nadzor nad provedbom Odluke/Ugovora o koncesiji provode ovlaštene državne službenici nadležnog ministarstva i ureda državne uprave u Županiji sukladno Zakonu o sustavu državne uprave. Inspekcijski nadzor nad provedbom Odluke/Ugovora o koncesiji obavljaju inspektori pomorskog dobra nadležnog ministarstva i inspektori lučke kapetanije.

Članak 14.

Ovlašćuje se župan Šibensko-kninske županije da po pravomoćnosti ove Odluke u roku od 30 dana sklopi Ugovor o koncesiji na pomorskom dobru.

Ugovorom iz stavka 1. ove točke detaljno će se urediti ovlaštenja Davatelja koncesije te prava i obveze Ovlaštenika koncesije.

Članak 15.

Ova Odluka stupa na snagu osmog dana od dana objave u „Službenom vjesniku Šibensko-kninske županije“.

O b r a z l o ž e n j e:

Sukladno članku 19. stavak 1. točka 2. Zakona o pomorskom dobru i morskim lukama (»Narodne novine«, br. 158/03, 100/04 i 141/06), posebna upotreba pomorskog dobra smatra se gradnja na pomorskom dobru građevina i drugih objekata infrastrukture (ceste, pruge, vodovodna, kanalizacijska, energetska, telefonska mreža i sl.), građevine i drugi objekti za potrebe obrane, unutarnjih poslova, regulaciju rijeka i drugih sličnih infrastrukturnih objekata.

Sukladno članku 19. stavak 2. Zakona o pomorskom dobru i morskim lukama, Odluku o koncesiji za posebnu upotrebu za objekte županijskog značaja donosi županijska skupština.

Sukladno članku 25. Uredbe o postupku davanja koncesije na pomorskom dobru («Narodne novine», br. 23/04, 101/04, 39/06, 63/08, 125/10, 102/11 i 83/12), koncesija na pomorskom dobru daje se na temelju pisanog zahtjeva.

HEP – Operator distribucijskog sustava d.o.o. Elektra Šibenik, Ulica Ante Šupuka 1, Šibenik, OIB 46830600751 podnio je zahtjev za dodjelom koncesije za posebnu upotrebu pomorskog dobra u svrhu izgradnje i korištenja podmorskog kabelskog voda 10(20) kV TRAGET – KK 10(20) kV PIROVAC, za koji je ishodovana pravomoćna i izvršna Lokacijska dozvola KLASA:UP/I-350-05/18-01/000018, URBROJ:2182/1-16-18-0004 od 13.09.2018. godine za zahvat u prostoru: građenje građevine infrastrukturne namjene, energetskog sustava prijenosa električne energije – podmorski kabel 10(20) kV Tragat - KK 10(20) kV „Pirovac“, izdana od Šibensko-kninske županije, Upravnog odjela za prostorno uređenje i gradnju, Sjedište Šibenik. Zahtjevu je priloženo:

- Izvadak iz sudskog registra za HEP - Ods;
- Lokacijska dozvola KLASA:UP/I-350-05/18-01/000018, URBROJ:2182/1-16-18-0004 od 13.09.2018. godine za zahvat u prostoru: građenje građevine infrastrukturne namjene, energetskog sustava prijenosa električne energije – podmorski kabel 10(20) kV Tragat-KK 10(20) kV „Pirovac“, izdana od Šibensko-kninske županije, Upravnog odjela za prostorno uređenje i gradnju, Sjedište Šibenik;
- Izvadak iz zemljišne knjige za predmetne čestice;
- Geodetsku situaciju prikaza obuhvata koncesije na pomorskom dobru.

Sukladno članku 28. stavak 3. Zakona o pomorskom dobru i morskim lukama, naknada za koncesiju za posebnu upotrebu određuje se u simboličnom iznosu, osim za koncesijske gradnje infrastrukture (vodovodna, kanalizacijska, energetska i telefonska) u kojem slučaju se naknada utvrđuje kao za gospodarsku upotrebu pomorskog dobra, te se sukladno tome (gradnja infrastrukture) predlaže i koncesijska naknada koja se sastoji od dva dijela: stalni dio naknade u iznosu od 4,00 kune po metru četvornom zauzetog pomorskog dobra te promjenjivi dio naknade u iznosu od 1% od prosječne prodajne cijene kWh na razini elektroenergetskog sustava Republike Hrvatske u protekloj godini za djelatnu količinu električne energije isporučenu kupcima koji su predmetnim kabelima priključeni na elektroenergetski sustava Republike Hrvatske.

UPUTA O PRAVNOM LIJEKU:

Protiv ove Odluke može se izjaviti žalba u roku od 15 (petnaest) dana od dana primitka ove Odluke. Žalba se izjavljuje Ministarstvu pomorstva, prometa i infrastrukture putem Davatelja koncesije, u pisanom obliku izravno ili preporučenom pošiljkom. Žalitelj je dužan istodobno jedan primjerak žalbe na isti način podnijeti Ministarstvu pomorstva, prometa i infrastrukture, Prisavlje 14, 10000 Zagreb.

**KLASA: 934-01/19-01/
URBROJ:2182/1- 01-19-1
Šibenik, 2019.**

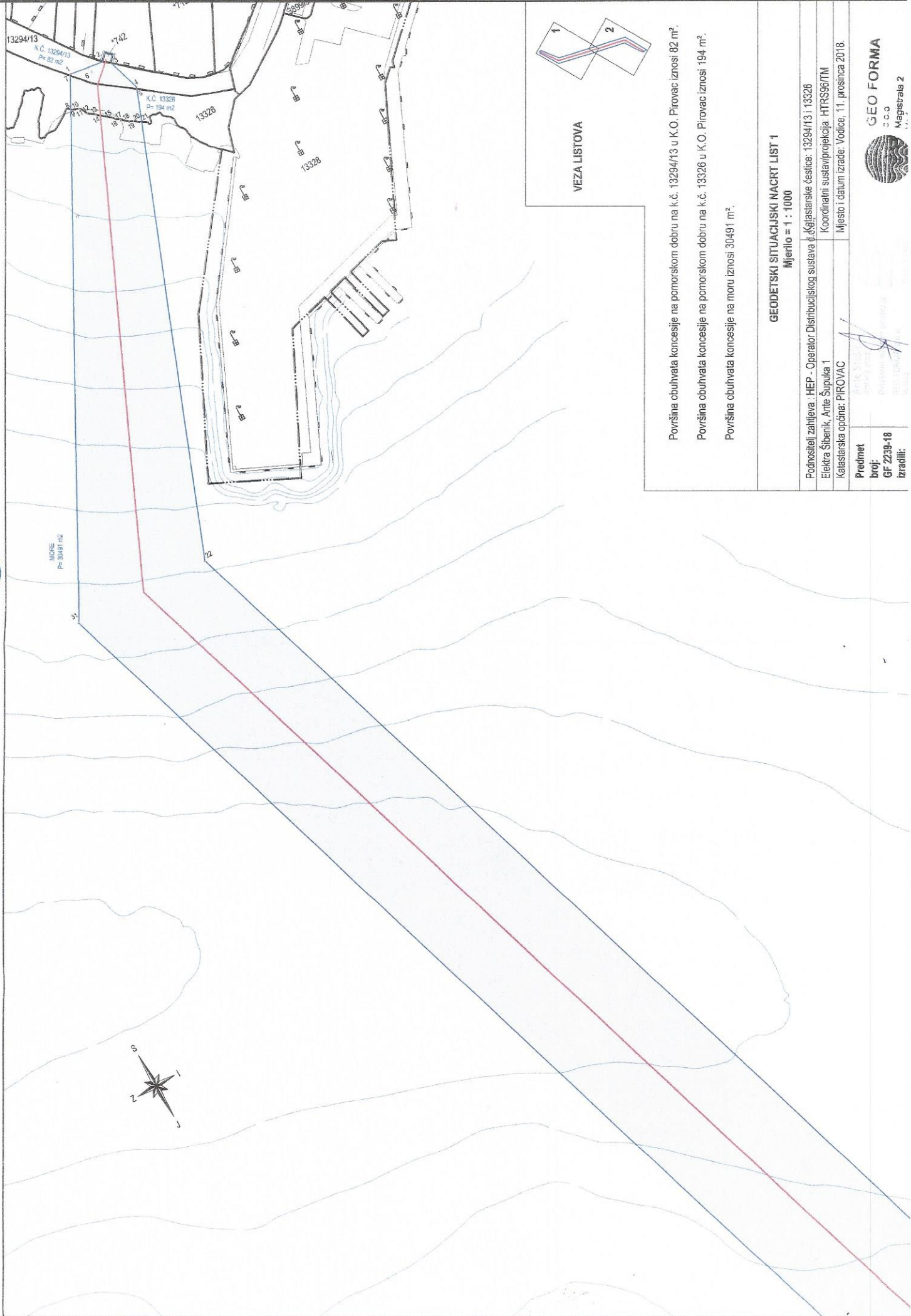
**ŽUPANIJSKA SKUPŠTINA
ŠIBENSKO-KNINSKE ŽUPANIJE**

**PREDSJEDNIK
Nediljko Dujić**



GEO FORMA

GEO FORMA d.o.o., Magistrala 2, Vodice OIB: 32941261784; tel: +385(0)22/247-305;
www.geoforma.hr; e-mail: geoforma@geoforma.hr



Površina obuhvata koncesije na pomorskom dobru na k.č. 13294/13 u K.O. Pirovac iznosi 82 m².

Površina obuhvata koncesije na pomorskom dobru na k.č. 13326 u K.O. Pirovac iznosi 194 m².

Površina obuhvata koncesije na moru iznosi 30491 m².

GEODETSKI SITUACIJSKI NACRT LIST 1
Mjerilo = 1 : 1000

Podnosiatelj zahtjeva : HEP - Operator Distribucijskog sustava d.d. (Katastarske čestice: 13294/13 i 13326)

Elektro inženjer : Ante Šupuka 1
Koordinatni sustav/projeksija : HTRS98/TM

Katastarska općina: PIROVAC
Mjesto i datum izrade: Vodice, 11. prosinca 2018.

Predmet
broj:
GF: 22/39-18
izradili:

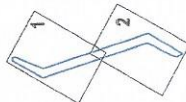
Ante Šupuka
Ante Šupuka
Diplomirani inženjer
POSREDOVANJE
POSREDOVANJE
POSREDOVANJE



GEO FORMA
d.o.o.
Magistrala 2

MUSE
P= 30491 m²

VEZA LISTOVA



Površina obuhvata koncesije na pomorskom dobru na k.č. 13294/13 u K.O. Pirovac iznosi 82 m².

Površina obuhvata koncesije na pomorskom dobru na k.č. 13326 u K.O. Pirovac iznosi 194 m².

Površina obuhvata koncesije na moru iznosi 30491 m².

GEODETSKI SITUACIJSKI NACRT LIST 2

Mjerilo = 1 : 1000

Podnositelj zaštiteva: HEP - Operator Distribucijskog sustava d.o.o. Geodetske čestice: 13294/13 i 13326

Elektra Šibenik, Ante Šupuka 1 Koordinatni sustav/projeksija: HTRS96/TM

Katastarska općina: PIROVAC Mjesto i datum izrade: Vodice, 11. prosinca 2018.

Predmet
broj:
GF-2239-18
izradili:



GEO FORMA
d.o.o.
Magnezala 2
Vodice



KATASTARSKA OPĆINA: PIROVAC

Mjerilo = 1 : 2904

P more = 7498 m²

granica prema prostornom planu

P more = 22993 m²

KATASTARSKA OPĆINA: TISNO

Mjerilo = 1 : 2904



GEO FORMA

d.o.o.
Obala Juričev lve Cote 27
Vodice

Mjesto i datum izrade: Vodice, 11. prosinac 2018.

Izradio:

Ante Stošić
dipl.ing.geod.
Ovlašteni inženjer geodezije
GEO-FORMA d.o.o.
Vodice



Geo 1196



REPUBLIKA HRVATSKA
ŠIBENSKO-KNINSKA ŽUPANIJA



STRUČNO TIJELO ZA OCJENU PONUDA
ZA KONCESIJE NA POMORSKOM DOBRU

KLASA: 934-01/19-01/11

URBROJ:2182/1-04-19-2

Šibenik, 22. veljače 2019.

Na temelju članka 19. i 23. Zakona o pomorskom dobru i morskim lukama (NN 153/03, 100/04, 141/06, 38/09 i 56/16) i članka 24. i 25. Uredbe o postupku davanja koncesije na pomorskom dobru („Narodne novine“, broj 23/04, 101/04, 39/06, 63/08, 125/10, 83/12 i 10/17), Stručno tijelo za ocjenu ponuda za koncesiju na pomorskom dobru koje je imenovala Županijska skupština, na sjednici od 22. veljače 2019. godine, donijelo je

N A L A Z

HEP – Operator distribucijskog sustava d.o.o. Elektra Šibenik, Ulica Ante Šupuka 1, Šibenik, OIB 46830600751 podnio je zahtjev za dodjelom koncesije za posebnu upotrebu pomorskog dobra u svrhu izgradnje i korištenja podmorskog kablenskog voda 10(20) kV TRAGET – KK 10(20) kV PIROVAC, za koji je ishodovana pravomoćna i izvršna Lokacijska dozvola KLASA:UP/I-350-05/18-01/000018, URBROJ:2182/1-16-18-0004 od 13.09.2018. godine za zahvat u prostoru: građenje građevine infrastrukturne namjene, energetskog sustava prijenosa električne energije – podmorski kabel 10(20) kV Traget - KK 10(20) kV „Pirovac“, izdana od Šibensko-kninske županije, Upravnog odjela za prostorno uređenje i gradnju, Sjedište Šibenik. Sukladno navedenoj lokacijskoj dozvoli izgradnja predmetnog podmorskog kablenskog voda planirana je na dijelu katastarskih čestica oznake k.č.br.:

- 13294/13 k.o. Pirovac u dužini od 6,78 metara, površine obuhvata 82 m²,
- 13326 k.o. Pirovac u dužini od 9,40 metara, površine obuhvata 194 m², te
- morskog akvatorija u dužini 815,78 metara, površine obuhvata 30491 m², dio morskog akvatorija u k.o. Pirovac (7.498 m²) i dio morskog akvatorija k.o. Tisno (22.993 m²).

Navedene nekretnine u zemljišnoj knjizi Općinskog suda u Šibeniku, zemljišno knjižni odjel Tisno u Z.U. 425 i u Popisu II upisane su kao obala, odnosno opće dobro – pomorsko dobro. Zahtjevu je priloženo:

- Izvadak iz sudskog registra za HEP - Ods;
- Lokacijska dozvola KLASA:UP/I-350-05/18-01/000018, URBROJ:2182/1-16-18-0004 od 13.09.2018. godine za zahvat u prostoru: građenje građevine infrastrukturne namjene, energetskog sustava prijenosa električne energije – podmorski kabel 10(20) kV Traget-KK 10(20) kV „Pirovac“, izdana od Šibensko-kninske županije, Upravnog odjela za prostorno uređenje i gradnju, Sjedište Šibenik;
- Izvadak iz zemljišne knjige za predmetne čestice;
- Geodetsku situaciju prikaza obuhvata koncesije na pomorskom dobru.

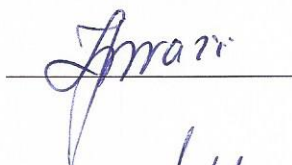
MIŠLJENJE

1. Daje se pozitivno mišljenje za dodjelu koncesije za posebnu upotrebu pomorskog dobra u svrhu u svrhu izgradnje i korištenja. Predlaže se dodjela koncesije na rok od 20 godina;

2. U Uredbi nisu propisane početne cijene koncesijske naknade za energetske kablove na pomorskom dobru, te se predlaže koncesijska naknada u skladu sa već donesenim odlukama za kabelaške vodove, u iznosima: stalni dio u iznosu od 4,00 kune po metru četvornom zauzetog pomorskog dobra, te promjenjivi dio naknade u iznosu od 1 % od prosječne prodajne cijene kWh na razini elektroenergetskog sustava Republike Hrvatske u protekloj godini za djelatnu količinu električne energije isporučenu kupcima koji su predmetnim kabelima priključeni na elektroenergetski sustava Republike Hrvatske, što je u svemu sukladno članku 28. st. 3. Zakona o pomorskom dobru i morskim lukama
3. Ostale bitne odredbe ostaju u uvjetima kao u nacrtu Odluke o dodjeli koncesije za posebnu upotrebu podmorskog dobra u svrhu izgradnje i korištenja podmorskog kabelaškog voda 10(20) kV TRAGET - KK 10(20) kV PIROVAC (u prilogu).

PREDSJENIK STRUČNOG TIJELA

Lidija Bralić



ČLANOVI:

Ante Alfirev



Damir Lučev



Perislav Kronja



Sanja Slavica Matešić

