

Na temelju članka 74. Zakona o pomorskom dobru i morskim lukama („Narodne novine br. 158/03, 100/04,141/06, 38/09, 123/11 i 56/16), Naredbe o razvrstaju luka otvorenih za javni promet na području Šibensko-kninske županije, Klasa: 011-01/15-02/82, Urbroj: 530-03-15-2, od 14. srpnja 2015. godine, članka 20. stavak 5. Pravilnika o kriterijima za određivanje namjene pojedinog dijela luke otvorene za javni promet županijskog i lokalnog značaja, način plaćanja veza, uvjete korištenja, te određivanje maksimalne visine naknade i raspodjele prihoda („Narodne novine“ br. 94/07, 79/08, 114/12 i 47/13), Zaključka Županijskog poglavarstva Šibensko-kninske županije (Klasa:342-21/07-01/2; Urbroj:2182/1-02-07-1 od 08.06.2007.) i članka 32. Statuta Šibensko-kninske županije („Službeni vjesnik Šibensko-kninske županije“, br. 08/09, 4/13, 3/18), Županijska skupština Šibensko-kninske županije, na ...sjednici, od2018. godine, **donosi**

ODLUKU

o izmjeni i dopuni Odluke o utvrđivanju granica lučkih područja

I.

U točki II. Odluke o utvrđivanju granica lučkih područja („Službeni vjesnik Šibensko-kninske županije“, broj 10/00, 13/04, 6/11, 12/13 i 11/16), mijenja se točka 6. **LUKA KAPRIJE** na način da ista glasi:

„6. LUKA KAPRIJE

- stara luka obuhvaća pristanišno operativni gat dužine 50 metara, širine 4 metra, trajektnu rampu širine 11 metara, dok je preostali dio namjenjen komunalnom vezu. Ukupna površina kopna luke je 4075 m², a površina mora luke je 19307 m², prema grafici i koordinatnim točkama na katastarskim česticama 2411, 2412, 2414, i na dijelu katastarskih čestica 2415, 2419,1855/1, 1855/2, 1853, 1766, 2416 K.O. Žirje.

Sidrište luke Kaprije nalazi se okomito na staru luku u smjeru juga, površine 18536 m², a sve prema grafici i koordinatnim točkama.

- lučki bazen predviđen za izgradnju novog trajektnog pristaništa nalazi se 650 metara zapadno od stare luke i obuhvaća kopno u dužini od 170 metara površine 577 m², te morski dio okomito na kopno površine 19250 m², sve prema grafici i koordinatnim točkama, na katastarskoj čestici 2027/206 K.O. Žirje.

Lučko područje luke Kaprije, K.O. Žirje čini poligon točaka iskazanih u HTRS 96 sustavu:

LUČKO PODRUČJE KOPNO		
Tn	y	x
1	436217,99	4839028,72
2	436236,59	4839035,75
3	436269,18	4839014,33
4	436317,88	4838878,94
5	436305,13	4838874,00
6	436304,97	4838874,42
7	436293,96	4838870,32
8	436294,07	4838869,72
9	436292,45	4838869,09
10	436292,09	4838871,06
11	436303,19	4838875,50
12	436302,01	4838879,11
13	436306,00	4838881,04
14	436305,20	4838886,66
15	436296,37	4838884,63
16	436296,20	4838886,42
17	436293,24	4838886,15
18	436293,78	4838880,24
19	436291,99	4838880,07
20	436291,35	4838887,01
21	436297,10	4838887,54
22	436297,20	4838886,95
23	436306,21	4838889,02
24	436303,69	4838897,97
25	436297,22	4838895,67
26	436296,31	4838898,21
27	436302,57	4838900,44
28	436298,58	4838908,88
29	436295,77	4838909,42
30	436292,41	4838909,19
31	436290,28	4838912,70
32	436294,01	4838918,67
33	436292,19	4838924,25
34	436284,22	4838922,36
35	436283,77	4838924,32
36	436291,71	4838926,30
37	436288,10	4838937,22
38	436278,76	4838934,81
39	436280,18	4838925,94
40	436278,51	4838925,67
41	436276,65	4838937,27

42	436284,48	4838940,46
43	436282,68	4838947,36
44	436278,87	4838946,12
45	436278,74	4838946,51
46	436280,19	4838948,41
47	436276,40	4838951,31
48	436272,87	4838945,86
49	436272,94	4838942,60
50	436270,72	4838944,41
51	436268,44	4838943,40
52	436267,75	4838944,94
53	436270,03	4838945,96
54	436270,15	4838947,73
55	436267,05	4838946,29
56	436266,20	4838948,10
57	436270,11	4838949,92
58	436270,06	4838952,74
59	436278,67	4838957,44
60	436275,03	4838964,78
61	436265,61	4838960,26
62	436266,83	4838955,33
63	436265,47	4838954,99
64	436263,79	4838959,07
65	436264,59	4838961,10
66	436270,81	4838965,86
67	436261,01	4838976,58
68	436258,24	4838975,21
69	436255,76	4838980,14
70	436233,84	4838979,28
71	436211,71	4838973,16
72	436209,43	4838980,48
73	436231,63	4838987,94
74	436253,66	4838992,66
75	436253,45	4838996,84
76	436252,40	4839001,16
77	436247,99	4839009,89
78	436242,55	4839016,60
79	436239,11	4839019,16
80	436223,96	4839009,05
81	436205,05	4839000,47
82	436192,13	4838994,64
83	436191,80	4838994,71
84	436170,77	4838972,85

85	436154,69	4838956,10
86	436151,77	4838956,09
87	436151,73	4838958,78
88	436184,49	4838992,77
89	436177,48	4838999,98
90	436178,87	4839001,35

91	436181,81	4839004,22
92	436203,93	4839012,74
93	436222,86	4839020,15
94	436219,07	4839028,62
1	436217,99	4839028,72

LUČKO PODRUČJE MORE		
Tn	y	x
5	436305,13	4838874,00
6	436304,97	4838874,42
7	436293,96	4838870,32
8	436294,07	4838869,72
9	436292,45	4838869,09
10	436292,09	4838871,06
11	436303,19	4838875,50
12	436302,01	4838879,11
13	436306,00	4838881,04
14	436305,20	4838886,66
15	436296,37	4838884,63
16	436296,20	4838886,42
17	436293,24	4838886,15
18	436293,78	4838880,24
19	436291,99	4838880,07
20	436291,35	4838887,01
21	436297,10	4838887,54
22	436297,20	4838886,95
23	436306,21	4838889,02
24	436303,69	4838897,97
25	436297,22	4838895,67
26	436296,31	4838898,21
27	436302,57	4838900,44
28	436298,58	4838908,88
29	436295,77	4838909,42
30	436292,41	4838909,19
31	436290,28	4838912,70
32	436294,01	4838918,67
33	436292,19	4838924,25
34	436284,22	4838922,36
35	436283,77	4838924,32
36	436291,71	4838926,30
37	436288,10	4838937,22
38	436278,76	4838934,81
39	436280,18	4838925,94

40	436278,51	4838925,67
41	436276,65	4838937,27
42	436284,48	4838940,46
43	436282,68	4838947,36
44	436278,87	4838946,12
45	436278,74	4838946,51
46	436280,19	4838948,41
47	436276,40	4838951,31
48	436272,87	4838945,86
49	436272,94	4838942,60
50	436270,72	4838944,41
51	436268,44	4838943,40
52	436267,75	4838944,94
53	436270,03	4838945,96
54	436270,15	4838947,73
55	436267,05	4838946,29
56	436266,20	4838948,10
57	436270,11	4838949,92
58	436270,06	4838952,74
59	436278,67	4838957,44
60	436275,03	4838964,78
61	436265,61	4838960,26
62	436266,83	4838955,33
63	436265,47	4838954,99
64	436263,79	4838959,07
65	436264,59	4838961,10
66	436270,81	4838965,86
67	436261,01	4838976,58
68	436258,24	4838975,21
69	436255,76	4838980,14
70	436233,84	4838979,28
71	436211,71	4838973,16
72	436209,43	4838980,48
73	436231,63	4838987,94
74	436253,66	4838992,66
75	436253,45	4838996,84
76	436252,40	4839001,16

77	436247,99	4839009,89
78	436242,55	4839016,60
79	436239,11	4839019,16
80	436223,96	4839009,05
81	436205,05	4839000,47
82	436192,13	4838994,64
83	436191,80	4838994,71
84	436170,77	4838972,85
85	436154,69	4838956,10
86	436151,77	4838956,09
87	436151,73	4838958,78
88	436184,49	4838992,77
89	436177,48	4838999,98
90	436178,87	4839001,35
91	436181,81	4839004,22

92	436203,93	4839012,74
93	436222,86	4839020,15
94	436219,07	4839028,62
1	436217,99	4839028,72
95	436164,42	4839008,47
96	436110,36	4838949,58
97	436226,36	4838843,50
9	436292,45	4838869,09
OBUH VAT SIDRIŠTE		
Tn	y	x
98	436171,99	4838876,32
99	436104,68	4838809,77
100	436241,63	4838670,51
101	436309,30	4838737,42

Navedeni obuhvat čine katastarske čestice 2411, 2412, 2414, te dio katastarskih čestica 2415, 2419, 1855/1, 1855/2, 1853, 1766, 2416 K.O. Žirje.

LUČKO PODRUČJE MORE		
Tn	Y	X
1	5556894,63	4838754,84
2	5556847,67	4838648,79
3	5556693,45	4838716,28
4	5556740,42	4838823,57
5	5556742,02	4838826,40
6	5556743,34	4838826,14
7	5556751,07	4838818,40
8	5556758,04	4838813,53
9	5556770,01	4838808,26
10	5556784,64	4838800,39
11	5556800,85	4838792,92
12	5556817,35	4838786,92
13	5556827,47	4838782,26
14	5556844,01	4838776,22
15	5556843,78	4838775,65
16	5556852,56	4838772,12
17	5556851,65	4838769,93
18	5556853,53	4838769,18
19	5556850,75	4838762,62
20	5556849,82	4838760,03
21	5556852,72	4838758,29
22	5556853,88	4838760,03
LUČKO PODRUČJE KOPNO		
Tn	Y	X
5	5556742,02	4838826,40

23	5556852,19	4838762,03
24	5556855,21	4838768,55
25	5556864,60	4838765,03
26	5556861,34	4838757,39
27	5556863,88	4838756,35
28	5556867,08	4838764,21
29	5556869,19	4838763,46
30	5556869,58	4838764,35
31	5556880,56	4838760,26
32	5556878,49	4838756,27
33	5556879,57	4838755,74
34	5556881,65	4838759,78
35	5556887,84	4838756,78
36	5556884,44	4838753,80
37	5556885,03	4838752,77
38	5556888,68	4838754,41
39	5556891,05	4838756,96
40	5556867,14	4838768,03
41	5556853,28	4838773,83
42	5556844,78	4838778,08
43	5556791,42	4838799,87
44	5556759,96	4838818,29
45	5556743,95	4838829,70

6	5556743,34	4838826,14
7	5556751,07	4838818,40
8	5556758,04	4838813,53

9	5556770,01	4838808,26
10	5556784,64	4838800,39
11	5556800,85	4838792,92
12	5556817,35	4838786,92
13	5556827,47	4838782,26
14	5556844,01	4838776,22
15	5556843,78	4838775,65
16	5556852,56	4838772,12
17	5556851,65	4838769,93
18	5556853,53	4838769,18
19	5556850,75	4838762,62
20	5556849,82	4838760,03
21	5556852,72	4838758,29
22	5556853,88	4838760,03
23	5556852,19	4838762,03
24	5556855,21	4838768,55
25	5556864,60	4838765,03
26	5556861,34	4838757,39
27	5556863,88	4838756,35

28	5556867,08	4838764,21
29	5556869,19	4838763,46
30	5556869,58	4838764,35
31	5556880,56	4838760,26
32	5556878,49	4838756,27
33	5556879,57	4838755,74
34	5556881,65	4838759,78
35	5556887,84	4838756,78
36	5556884,44	4838753,80
37	5556885,03	4838752,77
38	5556888,68	4838754,41
39	5556891,05	4838756,96
40	5556867,14	4838768,03
41	5556853,28	4838773,83
42	5556844,78	4838778,08
43	5556791,42	4838799,87
44	5556759,96	4838818,29
45	5556743,95	4838829,70
5	5556742,02	4838826,40

Navedeni obuhvat čini dio katastarske čestice broj 2027/206 k.o. Žirje.

Planirano proširenje je u skladu s Prostornim planom Šibensko-kninske županije ("Službeni vjesnik Šibensko-kninske županije", broj 11/02, 10/05, 3/06, 5/08, 6/12, 9/12, 4/13, 8/13, 2/14, 4/17) i Prostornim planom uređenja Grada Šibenika („Službeni vjesnik Šibensko-kninske županije“, broj 3/03, 11/07 i „Službeni glasnik Grada Šibenika“, broj 5/12, 9/13, 8/15, 9/17, 2/18).

II.

Grafički prikaz luke s koordinatama iz točke I. ove Odluke nalazi se u privitku i čini sastavni dio ove Odluke.

III.

Ova odluka stupa na snagu danom donošenja, a objavit će se u „Službenom vjesniku Šibensko-kninske županije“.

**KLASA: 342-21/18-01/
URBROJ:2182/1-01-18-1
Šibenik.....2018.**

**ŽUPANIJSKA SKUPŠTINA
ŠIBENSKO-KNINSKE ŽUPANIJE**

PREDSJEDNIK

Nediljko Dujić

O b r a z l o ž e n j e

U skladu s člankom 40. Zakona o pomorskom dobru i morskim lukama, prema namjeni kojoj služe, luke se dijele na luke otvorene za javni promet i luke za posebne namjene. Člankom 42. Zakona o pomorskom dobru i morskim lukama određeno je da, prema veličini i značaju za Republiku Hrvatsku, luke otvorene za javni promet dijele se na:

1. luke osobitog (međunarodnoga) gospodarskog interesa za Republiku Hrvatsku,
2. luke županijskog značaja,
3. luke lokalnog značaja.

Prema djelatnosti koje se obavljaju u lukama posebne namjene, te luke mogu biti:

1. vojne luke,
2. luke nautičkog turizma,
3. industrijske luke,
4. brodogradilišne luke,
5. sportske, ribarske i druge luke slične namjene.

Prema značaju za Republiku Hrvatsku luke posebne namjene dijele se na:

1. luke od značaja za Republiku Hrvatsku
2. luke od županijskog značaja.

U skladu s člankom 74. Zakona o pomorskom dobru i morskim lukama, Županijska skupština utvrđuje lučko područje za sve luke otvorene za javni promet županijskog i lokalnog značaja na svom području, u skladu s prostornim planom i uz suglasnost Vlade Republike Hrvatske. Lučka uprava je dužna predložiti promjenu akta o lučkom području ako to zahtijevaju razvojni, gospodarski, administrativni ili drugi razlozi.

Županijsko poglavarstvo Šibensko-kninske županije donijelo je Odluku o osnivanju lučke uprave Šibenik („Službeni vjesnik Šibensko-kninske županije“ broj 8/97), te Odluku o utvrđivanju granica lučkih područja („Službeni vjesnik Šibensko-kninske županije“, br. 10/100, 13/04, 6/11 i 12/13 i 11/16) kojima su utvrđena lučka područja luka otvorenih za javni promet na području Šibensko-kninske županije.

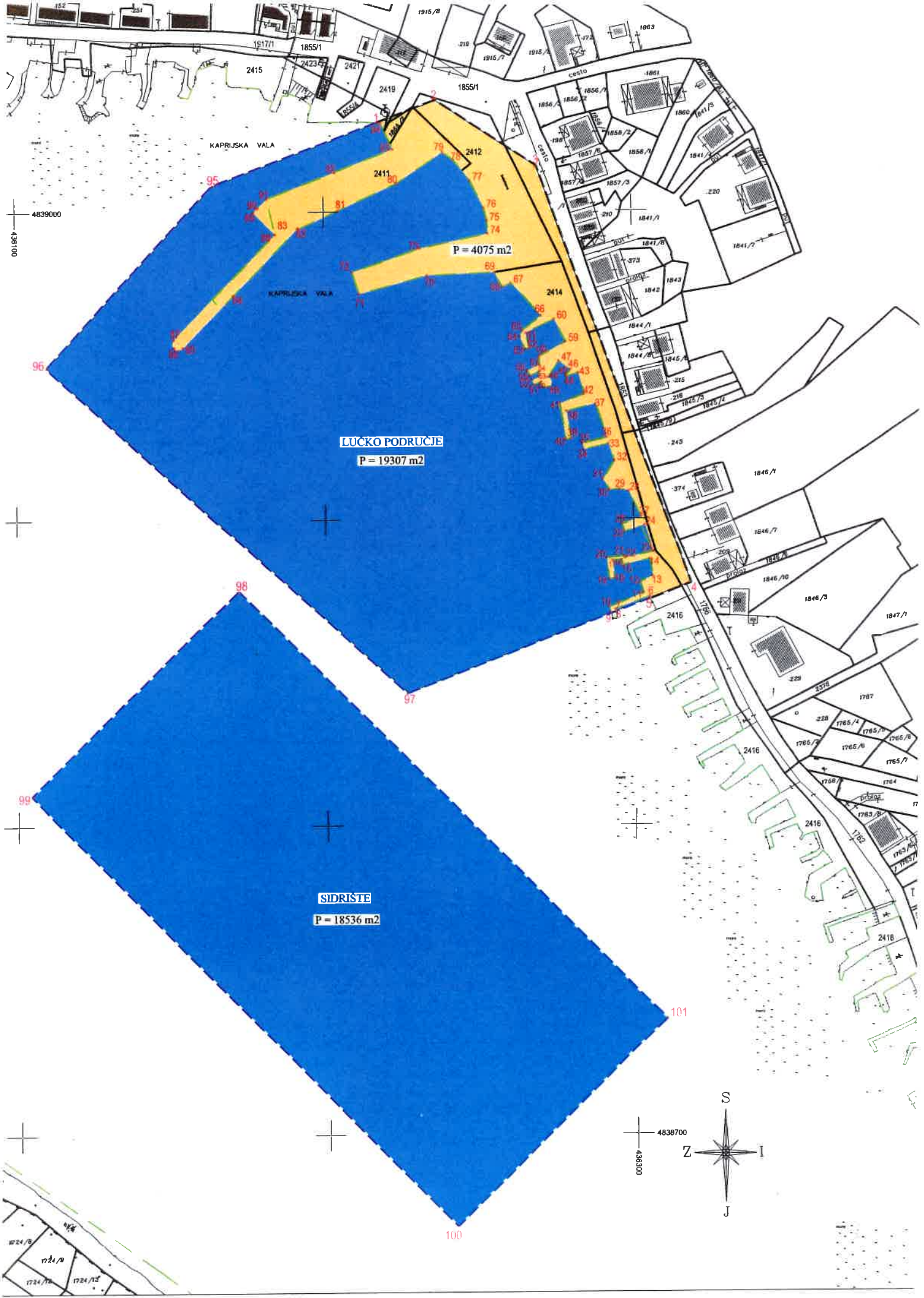
Stupanjem na snagu Zakona o izmjenama i dopunama Zakona o pomorskom dobru i morskim lukama („Narodne novine“, br. 141/06), lučko područje luka otvorenih za javni promet županijskog i lokalnog značaja obuhvaća područje namijenjeno za obavljanje linijskog pomorskog prometa, komunalni vez koji obuhvaća vez plovnog objekta čiji vlasnik ima prebivalište na području jedinice lokalne samouprave ili plovni objekt pretežito boravi na tom području i upisan je u upisnik brodova nadležne lučke kapetanije ili očevidnik brodica nadležne lučke kapetanije ili ispostave, nautički vez za nautička plovila, ribarski vez i privezišta.

Temeljem Zaključka Županijskog poglavarstva Šibensko-kninske županije o utvrđivanju prijedloga odluke o izmjeni Odluke o utvrđivanju granica lučkih područja od 08.06.2007.g., Lučka uprava Šibensko-kninske županije donijela je Odluku o prijedlogu proširenja lučkog područja luke Kaprije na 1. sjednici Upravnog vijeća od 18. listopada 2018. godine, Broj: LUŠKŽ-2260-10/2018, a sukladno članku 12. Stavak 1. Uredbe o postupku utvrđivanja granice lučkog područja kojim je propisano da

podnositelj prijedloga može biti županijsko poglavarstvo, nadležna lučka uprava ili Vlada Republike Hrvatske putem Ministarstva mora, turizma, prometa i razvitka.

Stavkom 3. istog članka propisano je da se zahtjev za utvrđivanje granice lučkog područja za luke otvorene za javni promet od županijskog i lokalnog značaja podnosi županijskom povjerenstvu za granice pomorskog dobra.

Slijedom navedenog, sukladno članku 74. Zakona o pomorskom dobru i morskim lukama predlaže se donošenje Odluke o izmjeni i dopuni Odluke o utvrđivanju granica lučkih područja te će se ista uputiti Vladi Republike Hrvatske radi dobivanja suglasnosti.



KAPRIJSKA VALA

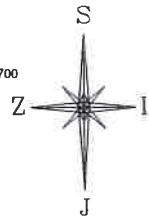
LUČKO PODRUČJE

P = 19307 m²

P = 4075 m²

SIDRIŠTE

P = 18536 m²



4838700
436300

4839000
436100

1724/8
1724/9
1724/10
1724/11

OBUHVAAT SIDRIŠTE		
Tn	y	x
98	436177.99	4838876.32
99	436104.68	4838809.77
100	436241.63	4838670.51
101	436309.30	4838737.42

LUČKO PODRUČJE KOPNO		
Tn	y	x
1	436217.99	4839028.72
2	436236.59	4839035.75
3	436269.18	4839014.33
4	436317.88	4838878.94
5	436305.13	4838874.00
6	436304.97	4838874.42
7	436293.96	4838870.32
8	436294.07	4838869.72
9	436292.45	4838869.09
10	436292.09	4838871.06
11	436303.19	4838875.50
12	436302.01	4838879.11
13	436306.00	4838881.04
14	436305.26	4838886.66
15	436296.37	4838884.63
16	436296.20	4838886.42
17	436293.24	4838886.15
18	436293.78	4838880.24
19	436291.99	4838880.07
20	436291.35	4838887.01
21	436297.10	4838887.54
22	436297.20	4838886.95
23	436306.21	4838889.02
24	436303.69	4838897.97
25	436297.22	4838895.67
26	436296.31	4838898.21
27	436300.57	4838900.44
28	436298.58	4838908.88
29	436295.77	4838909.42
30	436292.41	4838909.19
31	436300.28	4838912.70
32	436294.01	4838918.67
33	436292.19	4838924.25
34	436284.22	4838922.36
35	436283.77	4838924.32
36	436291.71	4838926.30
37	436278.76	4838934.81
38	436278.76	4838934.81
39	436278.51	4838925.94
40	436278.51	4838925.67
41	436276.65	4838937.27
42	436284.48	4838940.46
43	436282.68	4838947.36
44	436276.87	4838946.12
45	436276.74	4838946.51
46	436280.19	4838948.41
47	436276.40	4838951.31
48	436272.87	4838945.86
49	436272.94	4838942.60
50	436270.72	4838944.41
51	436268.44	4838943.40
52	436267.75	4838944.94
53	436270.03	4838945.96
54	436270.15	4838947.73
55	436267.05	4838946.29
56	436266.20	4838948.10
57	436270.11	4838949.92
58	436270.06	4838952.74
59	436278.67	4838957.44
60	436275.03	4838964.78
61	436265.61	4838960.26
62	436266.83	4838955.33
63	436265.47	4838954.99
64	436263.79	4838959.07
65	436264.59	4838961.10
66	436270.81	4838965.86
67	436261.01	4838976.58
68	436258.24	4838975.21
69	436255.76	4838980.14
70	436233.84	4838978.28
71	436211.71	4838973.16
72	436206.43	4838980.48
73	436211.63	4838987.94
74	436253.66	4838992.66
75	436253.45	4838996.84
76	436252.40	4839001.16
77	436247.99	4839009.89
78	436242.55	4839016.60
79	436223.96	4839009.05
80	436223.96	4839009.05
81	436205.05	4839000.47
82	436192.13	4838994.64
83	436191.80	4838994.71
84	436170.77	4838972.85
85	436154.69	4838956.10
86	436151.77	4838956.09
87	436151.77	4838958.78
88	436178.49	4838992.77
89	436177.48	4838999.98
90	436178.87	4839001.35
91	436181.81	4839004.22
92	436203.93	4839012.74
93	436222.86	4839020.15
94	436219.07	4839028.62
95	436217.99	4839028.72

LUČKO PODRUČJE MORE		
Tn	y	x
5	436305.13	4838874.00
6	436304.97	4838874.42
7	436293.96	4838870.32
8	436294.07	4838869.72
9	436292.45	4838869.09
10	436292.09	4838871.06
11	436303.19	4838875.50
12	436302.01	4838879.11
13	436306.00	4838881.04
14	436305.26	4838886.66
15	436296.37	4838884.63
16	436296.20	4838886.42
17	436293.24	4838886.15
18	436293.78	4838880.24
19	436291.99	4838880.07
20	436291.35	4838887.01
21	436297.10	4838887.54
22	436297.20	4838886.95
23	436306.21	4838889.02
24	436303.69	4838897.97
25	436297.22	4838895.67
26	436296.31	4838898.21
27	436300.57	4838900.44
28	436298.58	4838908.88
29	436295.77	4838909.42
30	436292.41	4838909.19
31	436300.28	4838912.70
32	436294.01	4838918.67
33	436292.19	4838924.25
34	436284.22	4838922.36
35	436283.77	4838924.32
36	436291.71	4838926.30
37	436278.76	4838934.81
38	436278.76	4838934.81
39	436278.51	4838925.94
40	436278.51	4838925.67
41	436276.65	4838937.27
42	436284.48	4838940.46
43	436282.68	4838947.36
44	436276.87	4838946.12
45	436276.74	4838946.51
46	436280.19	4838948.41
47	436276.40	4838951.31
48	436272.87	4838945.86
49	436272.94	4838942.60
50	436270.72	4838944.41
51	436268.44	4838943.40
52	436267.75	4838944.94
53	436270.03	4838945.96
54	436270.15	4838947.73
55	436267.05	4838946.29
56	436266.20	4838948.10
57	436270.11	4838949.92
58	436270.06	4838952.74
59	436278.67	4838957.44
60	436275.03	4838964.78
61	436265.61	4838960.26
62	436266.83	4838955.33
63	436265.47	4838954.99
64	436263.79	4838959.07
65	436264.59	4838961.10
66	436270.81	4838965.86
67	436261.01	4838976.58
68	436258.24	4838975.21
69	436255.76	4838980.14
70	436233.84	4838978.28
71	436211.71	4838973.16
72	436206.43	4838980.48
73	436211.63	4838987.94
74	436253.66	4838992.66
75	436253.45	4838996.84
76	436252.40	4839001.16
77	436247.99	4839009.89
78	436242.55	4839016.60
79	436223.96	4839009.05
80	436223.96	4839009.05
81	436205.05	4839000.47
82	436192.13	4838994.64
83	436191.80	4838994.71
84	436170.77	4838972.85
85	436154.69	4838956.10
86	436151.77	4838956.09
87	436151.77	4838958.78
88	436178.49	4838992.77
89	436177.48	4838999.98
90	436178.87	4839001.35
91	436181.81	4839004.22
92	436203.93	4839012.74
93	436222.86	4839020.15
94	436219.07	4839028.62
95	436217.99	4839028.72

LUČKO PODRUČJE

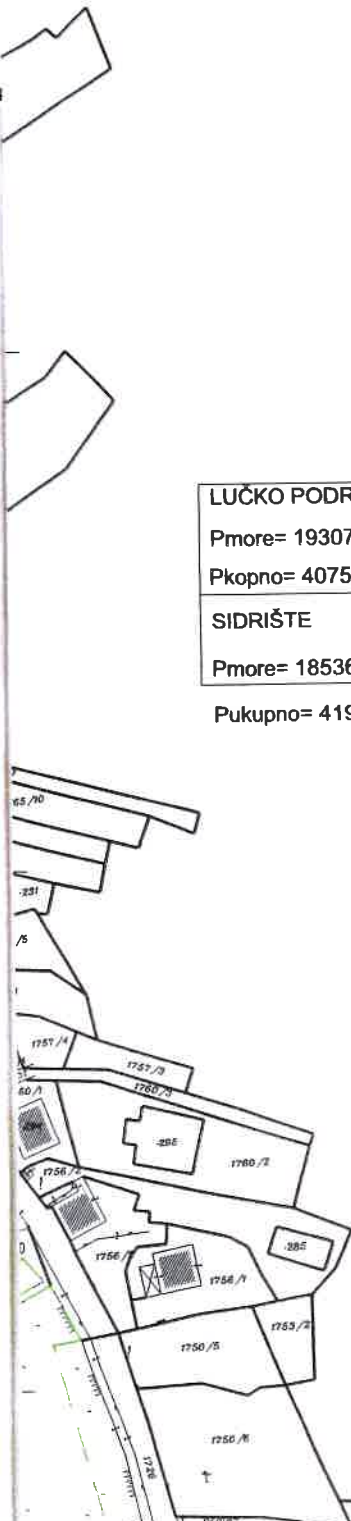
Pmore= 19307 m2

Pkopno= 4075 m2

SIDRIŠTE

Pmore= 18536 m2

Pukupno= 41918 m2



KAZALO:

- granice katastarske općine
- granice prenesene sa katastarskog plana
- katastarske čestice
- linija obuhvata kopnene površine
- linija obuhvata morske površine



"GEODEZIJA" D.O.O.
 OIB: 03698722831
 a. Kralja Zvonimira 42, Šibenik
 t. 00385 (0)22 33 00 23 f. 00385 (0)22 31 02 32
 e. geodezija@geodezija.hr
 www.geodezija.hr

VRSTA POSLA:

GRAFIČKI PRILOG
M 1:1000

PREDMET:

Grafički prilog obuhvata lučkog područja

NARUČITELJ:

Lučka uprava ŠKZ

KAT. OPĆINA:

Žirje