

Na temelju članka 19. stavak 2. Zakona o pomorskom dobru i morskim lukama («Narodne novine», br. 158/03, 100/04, 141/06, 38/09 i 56/16), članka 24. stavak 1. Uredbe o postupku u davanju koncesije na pomorskom dobru („Narodne novine“, br. 23/04, 101/04, 39/06, 63/08, 125/10, 102/11, 83/12 i 10/17), Zapisnika stručnog tijela za ocjenu ponuda za koncesije na pomorskom dobru, KLASA:934-01/19-01/118, URBROJ:2182/1-04-19-2 od 29. studenog 2019. godine i članka 32. Statuta Šibensko-kninske županije («Službeni vjesnik Šibensko-kninske županije», br. 08/09, 04/13 i 03/18) Županijska skupština Šibensko-kninske županije, na sjednici, od 2019. godine, **donosi**

ODLUKU
o dodjeli koncesije za posebnu upotrebu pomorskog dobra u svrhu
izgradnje i korištenja sustava odvodnje i pročišćavanja otpadnih voda naselja Primošten
na dijelu nekretnine k.č.br.2144/6 K.O. Primošten

Članak 1.

Županijska skupština Šibensko-kninske županije (u daljnjem tekstu: Davatelj koncesije), na temelju zahtjeva trgovačkog društva PRIMOŠTEN ODVODNJA d.o.o. iz Primoštena, Sv. Josipa 7, OIB:59902363230 (u daljnjem tekstu: Ovlaštenik koncesije), dodjeljuje koncesiju za posebnu upotrebu pomorskog dobra u svrhu izgradnje i korištenja sustava odvodnje i pročišćavanja otpadnih voda naselja Primošten na dijelu nekretnine k.č.br.2144/6 K.O. Primošten.

Obuhvat pomorskog dobra koji se daje u koncesija čini dio k.č. br. 2144/6 K.O. Primošten, gdje dužina voda, koji se nalazi u koridoru širine 5 m, iznosi 528,92 m, te je obuhvat pomorskog dobra omeđen koordinatnim točkama kako slijedi:

BR_t	E	N
1	454170,80	4827457,90
2	454176,59	4827455,97
3	454168,36	4827449,85
4	454160,02	4827441,72
5	454151,12	4827435,03
6	454145,82	4827429,93
7	454141,66	4827424,33
8	454134,11	4827412,58
9	454118,36	4827386,55
10	454107,17	4827372,49
11	454095,95	4827356,71
12	454087,53	4827342,69
13	454081,18	4827328,41
14	454076,53	4827313,68
15	454076,07	4827304,82
16	454078,23	4827294,32
17	454082,08	4827284,33
18	454085,25	4827277,83
19	454086,77	4827272,31

20	454085,73	4827265,21
21	454085,20	4827256,91
22	454082,65	4827253,20
23	454072,09	4827239,84
24	454069,66	4827234,47
25	454067,29	4827225,62
26	454066,55	4827222,33
27	454065,67	4827215,85
28	454065,06	4827210,36
29	454064,95	4827207,92
30	454065,88	4827200,20
31	454066,47	4827194,42
32	454067,45	4827184,78
33	454069,39	4827176,64
34	454070,93	4827170,21
35	454072,93	4827161,81
36	454072,71	4827150,91
37	454072,64	4827143,63
38	454073,06	4827130,65
39	454073,62	4827128,06
40	454077,59	4827120,22
41	454085,28	4827105,72
42	454091,37	4827098,38
43	454092,77	4827097,55
44	454092,86	4827093,31
45	454092,14	4827079,84
46	454093,92	4827072,79
47	454096,18	4827063,87
48	454100,78	4827046,58
49	454106,95	4827032,17
50	454102,75	4827036,07
51	454103,60	4827032,86
52	454111,53	4827018,48
53	454117,67	4827001,21
54	454124,93	4826981,03
55	454120,76	4826978,98
56	454114,77	4826994,50
57	454110,45	4827006,47
58	454106,80	4827016,85
59	454102,27	4827030,39
60	454096,04	4827044,94
61	454091,34	4827062,61
62	454089,07	4827071,56

63	454087,10	4827079,35
64	454087,83	4827092,92
65	454087,80	4827094,85
66	454081,10	4827102,92
67	454075,47	4827113,54
68	454068,87	4827126,36
69	454068,08	4827130,01
70	454067,66	4827139,95
71	454067,71	4827150,97
72	454067,83	4827158,04
73	454067,91	4827161,28
74	454066,06	4827169,05
75	454064,53	4827175,48
76	454062,51	4827183,94
77	454061,50	4827193,91
78	454060,58	4827202,70
79	454059,94	4827207,71
80	454060,07	4827210,78
81	454061,62	4827223,20
82	454063,26	4827230,45
83	454064,96	4827236,22
84	454067,79	4827242,46
85	454074,02	4827250,34
86	454080,30	4827258,60
87	454078,62	4827256,17
88	454080,75	4827265,73
89	454081,67	4827271,99
90	454080,55	4827276,05
91	454077,49	4827282,34
92	454073,41	4827292,91
93	454071,04	4827304,44
94	454071,57	4827314,57
95	454076,50	4827330,19
96	454083,08	4827345,00
97	454091,76	4827359,45
98	454103,17	4827375,50
99	454114,25	4827389,42
100	454127,51	4827411,22
101	454137,53	4827427,15
102	454142,06	4827433,25
103	454147,88	4827438,84
104	454156,76	4827445,52
105	454165,11	4827453,67

sve ucrtano na grafičkom prilogu u mjerilu 1:000 koja čini sastavni dio ove Odluke.

Članak 2.

Ovlaštenik koncesije se obvezuje da će pomorsko dobro, koje ovom Odlukom dobiva na posebnu upotrebu, koristiti isključivo za namjenu određenu u članku 1. ove Odluke sukladno odredbama sve izdano od strane Upravnog odjela za prostorno uređenje i gradnju Šibensko-kninske županije.

Ovlaštenik koncesije je dužan za svaku novu gradnju ili rekonstrukciju ishoditi suglasnost davatelja koncesije.

Članak 3.

Ovlaštenik koncesije snosi sve troškove, doprinose i druga davanja vezana uz izdavanja rješenja, potvrda, dozvola i drugih dokumenata koji se odnose na predmetni objekt.

Članak 4.

Davatelj koncesije daje na korištenje pomorsko dobro navedeno u članku 1. ove Odluke na rok od 20 (dvadeset) godina računajući od dana sklapanja ugovora o koncesiji na pomorskom dobru.

Članak 5.

Ovlaštenik koncesije u obvezi je Davatelju koncesije za korištenje pomorskog dobra iz članka 1. ove Odluke plaćati godišnju naknadu koja se sastoji od dva dijela:

- stalni dio u iznosu od 1,00 kn/metru dužnom trase kolektora (cjevovoda), što ukupno iznosi 529,00 kuna (petstodvadesetdevetkuna), te
- promjenjivi dio naknade u iznosu od 0,5% od prihoda ostvarenog na predmetnom dijelu pomorskog dobra.

Davatelj koncesije zadržava pravo izmjene visine naknade svake dvije godine računajući od dana sklapanja ugovora o koncesiji uz obvezu da o tome tri mjeseca ranije dostavi pisanu obavijest koncesionaru.

Način i rokovi plaćanja naknade za koncesiju utvrdit će se ugovorom o koncesiji pomorskog dobra.

Članak 6.

Ovlaštenik je dužan prije potpisivanja Ugovora o koncesiji predati Davatelju koncesije 1 (jednu) bjanko zadužnica s naznakom najvišeg iznosa do 10.000,00 kuna (desettisuća) kuna koja mora biti ovjerena kod javnog bilježnika, a sve u svrhu osiguranja urednog plaćanja koncesijske naknade.

Koncesionar predajom navedene zadužnice daje suglasnost da se radi naplate dospjele, nepodmirene koncesijske naknade zaplijene svi njegovi računi otvoreni kod pravnih osoba koje obavljaju poslove platnoga prometa, te da se novčana sredstva s tih računa, u skladu s njegovom izjavom sadržanom u predmetnoj ispravi, izravno s računa isplate Davatelju koncesije koji je u tom svojstvu naveden u ispravi.

Članak 7.

Koncesija se ne može prenijeti na drugu osobu bez izričitog odobrenja Davatelja koncesije.

Ovlaštenik koncesije ne smije umanjiti, ometati ili onemogućiti upotrebu i/ili korištenje susjednih dijelova pomorskog dobra prema njihovoj namjeni.

Ovlaštenik koncesije je odgovoran za svaku štetu koja nastane uslijed korištenja pomorskog dobra.

Članak 8.

Ovlaštenik koncesije se obvezuje na brigu o okolišu kao i na poštivanje ostalih propisa Republike Hrvatske osobito Zakona o građenju i Zakona o otpadu, uključujući i međunarodne konvencije.

Ovlaštenik koncesije je dužan pridržavati se svih posebnih propisa u svezi osiguranja sprječavanja onečišćenja mora.

Članak 9.

Ovlaštenik koncesije je dužan za vrijeme trajanja koncesije održavati i štititi pomorsko dobro iz ove Odluke pažnjom dobrog gospodara, te ne smije poduzimati nikakve druge radnje na istom osim onih koje su mu dopuštene ovom Odlukom.

Članak 10.

Ovlaštenik koncesije je dužan do isteka roka iz članka 4. ove Odluke, s pomorskog dobra navedenog u članku 1. ove Odluke, ukloniti naprave i opremu koju koristi za obavljanje djelatnosti o svom trošku, vratiti pomorsko dobro u prvobitno stanje, te predati Davatelju koncesije na slobodno raspolaganje, ako to nije moguće, postavljeno i prinove smatraju se pripadnošću pomorskog dobra, a Davatelj koncesije može tražiti od Koncesionara da ih o svom trošku i uz svoj rizik ukloni, u cijelosti ili djelomično i vrati pomorsko dobro u prijašnje stanje.

U slučaju da Ovlaštenik koncesije za vrijeme trajanja koncesije svojevóljno odustane od Ugovora o koncesiji, dužan je pomorsko dobro navedeno u članku 1. ove Odluke vratiti na raspolaganje Davatelju koncesije u stanju u kojem ga je dobio od Davatelja koncesije.

Članak 11.

Ako za vrijeme trajanja koncesije nastanu promjene zbog kojih je u javnom interesu potrebno koncesijski odnos prilagoditi novonastaloj situaciji, Ovlaštenik koncesije je dužan poduzeti ili omogućiti radnje koje mu s tim u vezi odredi Davatelj koncesije.

Članak 12.

Koncesija prestaje, oduzima se i opoziva uz uvjete utvrđene zakonom, ovom Odlukom i uz posebne uvjete koji će biti utvrđeni Ugovorom o koncesiji.

Koncesija može prestati ako dođe do izmjena dokumenata prostornog uređenja, ukoliko se ispune i svi drugi uvjeti predviđeni posebnim propisima

Članak 13.

Povjerenstvo iz članka 7. Uredbe o postupku davanja koncesije na pomorskom dobru (»Narodne novine« broj 23/04, 101/04, 39/06, 63/08, 125/10, 102/11 i 83/12) prati provedbu izvršavanja ove Odluke i Ugovora o koncesiji.

Upravni nadzor nad provedbom Odluke/Ugovora o koncesiji provode ovlašteni državni službenici nadležnog ministarstva i ureda državne uprave u Županiji sukladno Zakonu o sustavu državne uprave. Inspeksijski nadzor nad provedbom Odluke/Ugovora o koncesiji obavljaju inspektori pomorskog dobra nadležnog ministarstva i inspektori lučke kapetanije.

Članak 14.

Ovlašćuje se župan Šibensko-kninske županije da po pravomoćnosti ove Odluke u roku od 30 dana sklopi Ugovor o koncesiji na pomorskom dobru.

Ugovorom iz stavka 1. ove točke detaljno će se urediti ovlaštenja Davatelja koncesije te prava i obveze Ovlaštenika koncesije.

Članak 15.

Ova Odluka stupa na snagu osmog dana od dana objave u „Službenom vjesniku Šibensko-kninske županije“.

Obrazloženje:

PRIMOŠTEN ODVODNJA d.o.o. Primošten, Sv. Josipa 7 zastupan po odvjetnicima iz odvjetničkog društva VIŠIĆ I PARTNERI d.o.o. Šibenik, Stjepana Radića 53, podnio je dana 17. listopada 2019. godine zahtjev za dodjelu koncesije za posebnu upotrebu na nekretnini k.č.br.2144/6 k.o. Primošten u svrhu izgradnje i korištenja sustava odvodnje i pročišćavanja otpadnih voda naselja Primošten.

Primošten Odvodnja d.o.o. investitor je projekta sustava odvodnje i pročišćavanja otpadnih voda u naselju Primošten, sukladno Lokacijskoj dozvoli KLASA:UP/I-350-05/10-01/33, URBROJ:2182/1-16-10-15, od dana 01. prosinca 2010. godine, izdanoj od Upravnog odjela za prostorno uređenje i gradnju Šibensko-kninske županije i Potvrdi glavnog projekta istog upravnog odjela, KLASA:361-03/13-01/26, Urbroj:2182/1-16-17-10, od dana 26. rujna 2017. godine.

U obuhvatu IA faze opisanog projekta obuhvaćena je nekretnina k.č.br.2144/6 K.O. Primošten koja čini pomorsko dobro, širina koridora definirana od strane projektanta za potrebe privremenog zauzimanja iznosi 5 m, dok dužina voda koji se nalazi u koridoru iznosi 528,92 m. Zahtjevu je priloženo:

- Lokacijska dozvola KLASA:UP/I-350-05/10-01/33, URBROJ:2182/2-1-16-0-15, od dana 01. prosinca 2010. godine, izdana od Upravnog odjela za prostorno uređenje i gradnju Šibensko-kninske županije, Potvrda glavnog projekta istog upravnog odjela, KLASA:361-03/13-01/26,

Urbroj:2182/1-16-17-10, od dana 26. rujna 2017. godine i Zahtjev za produljenje važenja potvrde glavnog projekta od 3.7.2019. godine;

- Izvadak iz sudskog registra za Primošten Odvodnja d.o.o.;

- Izvadak iz zemljišne knjige za k.č.br.2144/6 k.o. Šibenik;

- Očitovanje Upravnog odjela za prostorno uređenje i gradnju Šibensko-kninske županije o značaju objekta KLASA:350-01/19-01/2, URBROJ:2182/1-19-16-2 od 29. ožujka 2019. godine;

- Geodetski situacijski nacrt sa ucrtanim obuhvatom koncesije za posebnu upotrebu pomorskog dobra, Luke Lakoša, mag.ing.geod. od 09. listopada 2019. godine

Sukladno članku 19. stavak 1. točka 2. Zakona o pomorskom dobru i morskim lukama («Narodne novine», br. 158/03, 100/04, 141/06 i 56/16), posebna upotreba pomorskog dobra smatra se gradnja na pomorskom dobru građevina i drugih objekata infrastrukture (ceste, pruge, vodovodna, kanalizacijska, energetska, telefonska mreža i sl.), građevine i drugi objekti za potrebe obrane, unutarnjih poslova, regulaciju rijeka i drugih sličnih infrastrukturnih objekata.

Sukladno članku 19. stavak 2. Zakona o pomorskom dobru i morskim lukama, Odluku o koncesiji za posebnu upotrebu za objekte županijskog značaja donosi županijska skupština. Sukladno članku 25. Uredbe o postupku davanja koncesije na pomorskom dobru („Narodne novine“, br. 23/04, 101/04, 39/06, 63/08, 125/10, 102/11, 83/12 i 10/17) koncesija na pomorskom dobru daje se na temelju pisanog zahtjeva.

Sukladno članku 28. stavak 3. Zakona o pomorskom dobru i morskim lukama, naknada za koncesiju za posebnu upotrebu određuje se u simboličnom iznosu, osim za koncesijske gradnje infrastrukture (vodovodna, kanalizacijska, energetska i telefonska) u kojem slučaju se naknada utvrđuje kao za gospodarsku upotrebu pomorskog dobra, te se sukladno tome (gradnja infrastrukture) predlaže i koncesijska naknada u skladu sa već donesenim odlukama za istu namjenu, a koja se sastoji od dva dijela: stalni dio naknade u iznosu od 1,00 kn/metru dužnom trase kolektora, te promjenjivi dio naknade u iznosu od 0,5% od prihoda ostvarenog na predmetnom dijelu pomorskog dobra.

Slijedom navedenog izrađen je prijedlog ove odluke.

UPUTA O PRAVNOM LIJEKU:

Protiv ove Odluke može se izjaviti žalba u roku od 15 (petnaest) dana od dana primitka ove Odluke. Žalba se izjavljuje Ministarstvu mora, prometa i infrastrukture putem Davatelja koncesije, u pisanom obliku izravno ili preporučenom pošiljkom.

Žalitelj je dužan istodobno jedan primjerak žalbe na isti način podnijeti Ministarstvu mora, prometa i infrastrukture, Prisavlje 14, 10000 Zagreb.

KLASA: 934-01/19-01/

URBROJ:2182/1- 01-19-1

Šibenik, 2019.

**ŽUPANIJSKA SKUPŠTINA
ŠIBENSKO-KNINSKE ŽUPANIJE**

PREDSJEDNIK

Nediljko Dujić

Lomne obale obuhvata koncesije na k.t.: 2144/19, K.O. PRIMOŠTEN
 Izdati firmi sin. državnim od strane projektanta za potrebe pripremanja zamuniranja
 PORNJANA, OBUHVAJT KONCESIJE ZA POSEBNU UPOTREBU POMORSKOG DOBRA, b. 2448 m²
 DULJINA VODA KOJA SE NALAZI U KONCESIJI OBUHVAJTA KONCESIJE: JE: D= 528.92 m

Red. br.	Opis	Ukupna površina
1	4827172.80	4827172.80
2	4827172.80	4827172.80
3	4827172.80	4827172.80
4	4827172.80	4827172.80
5	4827172.80	4827172.80
6	4827172.80	4827172.80
7	4827172.80	4827172.80
8	4827172.80	4827172.80
9	4827172.80	4827172.80
10	4827172.80	4827172.80
11	4827172.80	4827172.80
12	4827172.80	4827172.80
13	4827172.80	4827172.80
14	4827172.80	4827172.80
15	4827172.80	4827172.80
16	4827172.80	4827172.80
17	4827172.80	4827172.80
18	4827172.80	4827172.80
19	4827172.80	4827172.80
20	4827172.80	4827172.80
21	4827172.80	4827172.80
22	4827172.80	4827172.80
23	4827172.80	4827172.80
24	4827172.80	4827172.80
25	4827172.80	4827172.80
26	4827172.80	4827172.80
27	4827172.80	4827172.80
28	4827172.80	4827172.80
29	4827172.80	4827172.80
30	4827172.80	4827172.80
31	4827172.80	4827172.80
32	4827172.80	4827172.80
33	4827172.80	4827172.80
34	4827172.80	4827172.80
35	4827172.80	4827172.80
36	4827172.80	4827172.80
37	4827172.80	4827172.80
38	4827172.80	4827172.80
39	4827172.80	4827172.80
40	4827172.80	4827172.80
41	4827172.80	4827172.80
42	4827172.80	4827172.80
43	4827172.80	4827172.80
44	4827172.80	4827172.80
45	4827172.80	4827172.80
46	4827172.80	4827172.80
47	4827172.80	4827172.80
48	4827172.80	4827172.80
49	4827172.80	4827172.80
50	4827172.80	4827172.80
51	4827172.80	4827172.80
52	4827172.80	4827172.80
53	4827172.80	4827172.80
54	4827172.80	4827172.80
55	4827172.80	4827172.80
56	4827172.80	4827172.80
57	4827172.80	4827172.80
58	4827172.80	4827172.80
59	4827172.80	4827172.80
60	4827172.80	4827172.80
61	4827172.80	4827172.80
62	4827172.80	4827172.80
63	4827172.80	4827172.80
64	4827172.80	4827172.80
65	4827172.80	4827172.80
66	4827172.80	4827172.80
67	4827172.80	4827172.80
68	4827172.80	4827172.80
69	4827172.80	4827172.80
70	4827172.80	4827172.80
71	4827172.80	4827172.80
72	4827172.80	4827172.80
73	4827172.80	4827172.80
74	4827172.80	4827172.80
75	4827172.80	4827172.80
76	4827172.80	4827172.80
77	4827172.80	4827172.80
78	4827172.80	4827172.80
79	4827172.80	4827172.80
80	4827172.80	4827172.80
81	4827172.80	4827172.80
82	4827172.80	4827172.80
83	4827172.80	4827172.80
84	4827172.80	4827172.80
85	4827172.80	4827172.80
86	4827172.80	4827172.80
87	4827172.80	4827172.80
88	4827172.80	4827172.80
89	4827172.80	4827172.80
90	4827172.80	4827172.80
91	4827172.80	4827172.80
92	4827172.80	4827172.80
93	4827172.80	4827172.80
94	4827172.80	4827172.80
95	4827172.80	4827172.80
96	4827172.80	4827172.80
97	4827172.80	4827172.80
98	4827172.80	4827172.80
99	4827172.80	4827172.80
100	4827172.80	4827172.80

Ured ovlaštenog inženjera geodezije
Luka Lakoš mag.ing.geod.
 OIB: 6692624627, Adresa: Ul. br 8, Zrnova 10, 22000 Šibenik,
 Tel/Fax: +385 (0)23 346 321, mob: +385 99 194 3879, e-mail: luka.lakos@gmail.com

K.O. PRIMOŠTEN

GEODETSKI SITUACIJSKI NACRT
 SA UOTRANIM OBUHVAJOM KONCESIJE ZA POSEBNU UPOTREBU POMORSKOG DOBRA (K.O. PRIMOŠTEN)

Mjerilo 1 : 1000

INVESTOR: Primošten odvodnja d.o.o., Primošten, Sv. Josipa 7
 OIB: 5990234320

NARUČITELJ: Primošten odvodnja d.o.o., Primošten, Sv. Josipa 7
 OIB: 5990234320


GRAĐEVINAR: SUSTAV ODVODNJE I PROČIŠĆAVANJA OTPADNIH VODA
 NASELJA PRIMOŠTEN - 1. A FAZA IZGRADNJE

LOKACIJA: Opcijna PRIMOŠTEN, PRIMOŠTEN

PREDMET: GEODETSKI SITUACIJSKI NACRT POSTOJEĆEG STANJA (KATASTARSKI PLAN PREKLAPLJEN SA DOF-OM)
 ZA POTREBE DJEŠAVANJA KONCESIJE

DATAUM: 08.10.2019.g.
 IZRADIO: Luka Lakoš mag.ing.geod.

Luka Lakoš
 mag.ing.geod. i geod. inženjer
 Dovoljno ovlašten za izradu
 ovakvih situacijskih nacrtova
 (Zakon od 12.11.2012. godine)
 Broj: 111/19
 Datum: 08.10.2019.g.





REPUBLIKA HRVATSKA
ŠIBENSKO-KNINSKA ŽUPANIJA



STRUČNO TIJELO ZA OCJENU PONUDA
ZA KONCESIJE NA POMORSKOM DOBRU

KLASA: 934-01/19-01/118
URBROJ:2182/1-04-19-2
Šibenik, 29. studenog 2019.

Na temelju članka 19. Zakona o pomorskom dobru i morskim lukama (NN 153/03, 100/04, 141/06, 38/09 i 56/16) i članka 24. i 25. Uredbe o postupku davanja koncesije na pomorskom dobru („Narodne novine“, broj 23/04, 101/04, 39/06, 63/08, 125/10, 83/12 i 10/17), Stručno tijelo za ocjenu ponuda za koncesiju na pomorskom dobru koje je imenovala Županijska skupština, na sjednici od 29. studenog 2019. godine, donijelo je **NALAZ I MIŠLJENJE**:

N A L A Z

PRIMOŠTEN ODVODNJA d.o.o. Primošten, Sv. Josipa 7 zastupan po odvjetnicima iz odvjetničkog društva VIŠIĆ I PARTNERI d.o.o. Šibenik, Stjepana Radića 53, podnio je dana 17. listopada 2019. godine zahtjev za dodjelu koncesije za posebnu upotrebu na nekretnini k.č.br.2144/6 k.o. Primošten u svrhu izgradnje i korištenja sustava odvodnje i pročišćavanja otpadnih voda naselja Primošten.

Primošten Odvodnja d.o.o. investitor je projekta sustava odvodnje i pročišćavanja otpadnih voda u naselju Primošten, sukladno Lokacijskoj dozvoli KLASA:UP/I-350-05/10-01/33, URBROJ:2182/1-16-10-15, od dana 01. prosinca 2010. godine, izdanoj od Upravnog odjela za prostorno uređenje i gradnju Šibensko-kninske županije i Potvrdi glavnog projekta istog upravnog odjela, KLASA:361-03/13-01/26, Urbroj:2182/1-16-17-10, od dana 26. rujna 2017. godine.

U obuhvatu IA faze opisanog projekta obuhvaćena je nekretnina k.č.br.2144/6 K.O. Primošten, koja čini pomorsko dobro, širina koridora definirana od strane projektanta za potrebe privremenog zauzimanja iznosi 5 m, dok dužina voda koji se nalazi u koridoru iznosi 528,92 m, kako je prikazano na geodetskom situacijskom nacrtu sa ucrtanim obuhvatom koncesije za posebnu upotrebu pomorskog dobra, Luke Lakoša, mag.ing.geod. od 09. listopada 2019. godine.

Zahtjevu je priloženo:

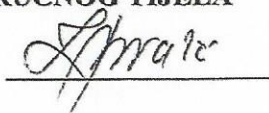
- Lokacijska dozvola KLASA:UP/I-350-05/10-01/33, URBROJ:2182/2-1-16-0-15, od dana 01. prosinca 2010. godine, izdana od Upravnog odjela za prostorno uređenje i gradnju Šibensko-kninske županije i Potvrda glavnog projekta istog upravnog odjela, KLASA:361-03/13-01/26, Urbroj:2182/1-16-17-10, od dana 26. rujna 2017. godine i Zahtjev za produljenje važenja Potvrde glavnog projekta od 3.7.2019. godine.
- Izvadak iz sudskog registra za Primošten Odvodnja d.o.o.;
- Izvadak iz zemljišne knjige za k.č.br.2144/6 k.o. Šibenik;
- Očitovanje Upravnog odjela za prostorno uređenje i gradnju Šibensko-kninske županije o značaju objekta KLASA:350-01/19-01/2, URBROJ:2182/1-19-16-2 od 29. ožujka 2019. godine;
- Geodetski situacijski nacrt sa ucrtanim obuhvatom koncesije za posebnu upotrebu pomorskog dobra, Luke Lakoša, mag.ing.geod. od 09. listopada 2019. Godine

MIŠLJENJE

1. Daje se pozitivno mišljenje za dodjelu koncesije za posebnu upotrebu pomorskog dobra u svrhu u svrhu izgradnje i korištenja sustava odvodnje i pročišćavanja otpadnih voda naselja Primošten, na dijelu nekretnine k.č.br.2144/6 K.O. Primošten.
2. Predlaže se dodjela koncesije na rok od 20 godina;
3. U Uredbi o postupku davanja koncesije na pomorskom dobru („Narodne novine“, broj 23/04, 101/04, 39/06, 63/08, 125/10, 83/12 i 10/17) nisu propisane početne cijene koncesijske naknade za sustave odvodnje i pročišćavanja otpadnih voda na pomorskom dobru, te se predlaže koncesijska naknada u skladu sa već donesenim odlukama za istu namjenu, u iznosima: stalni dio u iznosu od 1,00 kune po metru dužnom trase kolektora (cjevovoda), te promjenjivi dio naknade u iznosu od 0,5 % od prihoda ostvarenog na predmetnom dijelu pomorskog dobra, što je u svemu sukladno članku 28. st. 3. Zakona o pomorskom dobru i morskim lukama;
4. Ostale bitne odredbe ostaju u uvjetima kao u nacrtu Odluke o dodjeli koncesije za posebnu upotrebu podmorskog dobra u svrhu izgradnje i korištenja sustava odvodnje i pročišćavanja otpadnih voda naselja Primošten, na dijelu nekretnine k.č.br.2144/6 K.O. Primošten (u prilogu).

PREDSJENIK STRUČNOG TIJELA

Lidija Bralić




ČLANOVI:


Ante Alfrev



Damir Lučev



Nikolina Mijat



Sanja Slavica Matešić

