

Na temelju članka 19. stavak 2. i članka 27. Zakona o pomorskom dobru i morskim lukama («Narodne novine», br. 158/03, 100/04, 141/06 i 38/09), članka 24. stavak 1. i članak 28. stavak 3. Uredbe o postupku davanja koncesije na pomorskom dobru («Narodne novine», br. 23/04, 101/04, 39/06 i 63/08) i članka 32. Statuta Šibensko-kninske županije («Službeni vjesnik Šibensko-kninske županije», br. 08/09) Županijska skupština Šibensko-kninske županije, na sjednici, od2013. godine, donosi

ODLUKU

o dodjeli koncesije za posebnu upotrebu pomorskog dobra nad Podmorskom stazom i rampom za osobe s invaliditetom i smanjenom pokretljivošću na lokalitetu plaža Sv. Andrija, Tisno

I.

Županijska skupština Šibensko-kninske županije (u daljnjem tekstu: Davatelj koncesije), na temelju zahtjeva Javne ustanove Zaštićene prirodne vrijednosti Šibensko-kninske županije čiji osnivač je Šibensko-kninska županija, (u daljnjem tekstu: Ovlaštenik koncesije), dodjeljuje koncesiju za posebnu upotrebu pomorskog dobra nad Podmorskom stazom i rampom za osobe s invaliditetom i smanjenom pokretljivošću na lokalitetu plaža Sv. Andrija u Tisnu u svrhu obavljanja djelatnosti kulture, znanosti, informiranja i turističke valorizacije, a sa ciljem kvalitetnijeg upravljanja značajnim područjem Ekološke mreže „Murterski kanal“. Površina pomorskog dobra koja se daje u koncesiju iznosi 5.132 m² omeđeno koordinatnim točkama kako slijedi:

Br.t.	y	x
1	5552523.67	4849979.01
2	5552537.66	4849965.89
3	5552576.52	4849915.00
4	5552601.81	4849869.91
5	5552602.63	4849847.12
6	5552597.63	4849830.00
7	5552585.66	4849824.60
8	5552580.31	4849836.94
9	5552544.57	4849896.33
10	5552520.92	4849927.63
11	5552517.19	4849938.66
12	5552516.63	4849953.16
13	5552521.02	4849972.41

Planirani zahvat uključuje postavljanje sedam edukativnih ploča prema koordinatnim točkama kako slijedi:

KOORDINATE PLUTAČA		
th	y	X
100	5552564.66	4849896.14
101	5552571.75	4849884.65
102	5552580.16	4849890.07
103	5552578.83	4849873.17
104	5552583.44	4849862.09
105	5552592.30	4849866.81
106	5552588.10	4849850.87

te postavljanje rampe za osobe s invaliditetom i smanjenom pokretljivošću, sve ucrtano na Situaciji s obuhvatom koncesije u mjerilu 1:1000 izrađenoj od tvrtke Građevinski projekt d.o.o. Šibenik, koja čini sastavni dio ove Odluke.

II.

Ovlaštenik koncesije postaviti će podvodnu stazu i rampu za osobe s invaliditetom i smanjenom pokretljivošću iz točke I. ove odluke sukladno Projektu br. T.D.:195/13 izrađenom od strane Građevinski projekt d.o.o. Šibenik iz ožujka 2013. godine.

Ovlaštenik koncesije dužan je koristiti pomorsko dobro sukladno Zakonu o pomorskom dobru i morskim lukama, te drugim zakonskim i podzakonskim aktima iz sigurnosti plovidbe, zaštite okoliša, prostornog uređenja i gradnje.

Ovlaštenik koncesije dužan je osigurati zaštitu, održavanje i promicanje zaštićenog područja u cilju zaštite i očuvanja izvornosti prirode, osiguravanja neometanog odvijanja prirodnih procesa i održivog korištenja prirodnih dobara, nadzirati provođenje uvjeta i mjera zaštite prirode, u svemu sukladno djelokrugu rada javne ustanove.

III.

Davatelj koncesije daje na korištenje pomorsko dobro navedeno u točki I. ove Odluke na rok od 20 (dvadeset) godina računajući od dana sklapanja ugovora o koncesiji na pomorskom dobru.

IV.

Ovlaštenik koncesije u obvezi je Davatelju koncesije za korištenje pomorskog dobra iz točke I. ove Odluke plaćati godišnju naknadu u iznosu od 1,00 (jednu) kumu godišnje.

Način i rokovi plaćanja naknade za koncesiju utvrdit će se ugovorom o koncesiji pomorskog dobra.

V.

Ovlašćuje se župan Šibensko-kninske županije da sklopi ugovor o koncesiji na pomorskom dobru.

Ugovorom iz stavka 1. ove točke detaljno će se urediti ovlaštenja Davatelja koncesije te prava i obveze Ovlaštenika koncesije.

VI.

Ova Odluka stupa na snagu danom donošenja, a objavit će se u „Službenom vjesniku Šibensko-kninske županije“.

O b r a z l o Ź e n j e

Javna ustanova Zaštićene prirodne vrijednosti Šibensko-kninske županije koja temeljem Zakona o zaštiti prirode (NN 70/05, 139/08 i 57/11) upravlja značajnim područjem Ekološke mreže „Murterski kanal“ podnijela je dana 29. travnja 2013. godine zahtjev za dodjelu koncesije za posebnu upotrebu pomorskog dobra nad Podmorskom stazom i rampom za osobe s invaliditetom i smanjenom pokretljivošću na lokalitetu plaža Sv. Andrija u Tisnu u svrhu obavljanja djelatnosti kulture, znanosti, informiranja i turističke valorizacije, a sa ciljem kvalitetnijeg upravljanja značajnim područjem Ekološke mreže „Murterski kanal“. Zahtjevu je priloženo:

- Izvadak iz sudskog registra, Trgovačkog suda u Zadru, Stalna Služba u Šibeniku od 20. lipnja 2013. godine s upisanom djelatnošću za koju se traži koncesija;
- Projekt br. T.D.:195/13 (tehnička dokumentacija) izrađen od strane Građevinski projekt d.o.o. Šibenik (projektant Marko Malgov, dipl. ing. građev.) u ožujku 2013. godine;
- Očitovanje Upravnog odjela za prostorno uređenje i gradnju Šibensko-kninske županije od 08. svibnja 2013. godine kojim se potvrđuje kako za gradnju i izvedbu radova opisanih u projektu T:D: 195/13, izrađenom po Građevinski projekt d.o.o. iz Šibenika u ožujku 2013. godine nisu potrebni akti kojima se odobrava građenje, lokacijska dozvola ili glavni projekt, budući da je riječ o zahvatima iz Pravilnika o jednostavnim građevinama i radovima („Narodne novine“, broj:21/09, 57/10, 126/10, 48/11 i 81/12);
- Suglasnost Općine Tisno za navedeni zahvat od 17. lipnja 2013. godine;
- Očitovanje Zavoda za prostorno uređenje Šibensko-kninske županije o značaju objekta za koji se traži posebna upotreba Klasa:350-05/13-01/14, Urbroj: 2182/1-04-13-2 od 03. srpnja 2013. godine kojim se područje Nacionalne ekološke mreže i to u području važnom za divlje svojte i stanišne tipove Murterski kanal, ovaj dio morskog prostora smatra područjem od značaja za županiju.

Sukladno članku 19. stavak 1. točka 1. Zakona o pomorskom dobru i morskim lukama («Narodne novine», br. 158/03, 100/04, 141/06 i 38/09), posebna upotreba pomorskog dobra smatra se gradnja na pomorskom dobru građevina za potrebe vjerskih zajednica, za obavljanje djelatnosti na području kulture, socijalne skrbi, odgoja i obrazovanja, znanosti, informiranja, športa, zdravstva, humanitarnih djelatnosti i drugih djelatnosti koje se ne obavljaju radi stjecanja dobiti.

Sukladno članku 19. stavak 2. Zakona o pomorskom dobru i morskim lukama, Odluku o koncesiji za posebnu upotrebu za objekte županijskog značaja donosi županijska skupština.

Sukladno članku 25. Uredbe o postupku davanja koncesije na pomorskom dobru («Narodne novine», br. 23/04, 101/04 i 39/06), koncesija na pomorskom dobru daje se na temelju pisanog zahtjeva.

Sukladno članku 28. stavak 3. Zakona o pomorskom dobru i morskim lukama, naknada za predmetnu koncesiju za posebnu upotrebu određena je u simboličnom iznosu.

UPUTA O PRAVNOM LIJEKU

Protiv ove Odluke može se izjaviti žalba u roku od 15 (petnaest) dana od dana primitka ove odluke. Žalba se izjavljuje Ministarstvu pomorstva, prometa i infrastrukture putem Davatelja koncesije, u pisanom obliku izravno ili preporučenom pošiljkom. Žalitelj je dužan istodobno jedan primjerak žalbe na isti način podnijeti Ministarstvu pomorstva, prometa i infrastrukture, Prisavlje 14, 10000 Zagreb.

Klasa: 934-01/13-01/.....
Urbroj:2182/1-01-13-1
Šibenik, 2013.

**ŽUPANIJSKA SKUPŠTINA
ŠIBENSKO-KNINSKE ŽUPANIJE**

**PREDSJEDNIK
Nediljko Dujić**

Površina = 5132 m²

POPIS KOORDINATA

Tn	KOORDINATE PLUTAČA	
	Y	X
100	5552564.66	4849896.14
101	5552571.75	4849884.65
102	5552580.16	4849890.07
103	5552578.83	4849873.17
104	5552583.44	4849862.09
105	5552592.30	4849866.81
106	5552588.10	4849850.87

Br.t.	Y	X
1	5552523.67	4849979.01
2	5552537.66	4849965.89
3	5552576.52	4849915.00
4	5552601.81	4849869.91
5	5552602.63	4849847.12
6	5552597.63	4849890.00
7	5552585.66	4849824.60
8	5552580.31	4849836.94
9	5552544.57	4849896.33
10	5552520.32	4849977.63
11	5552517.19	4849938.66
12	5552516.63	4849953.16
13	5552521.02	4849972.41

KAZALO:

- 1 točke koncesije
- 100 pozicija plutače

INVESTITORI:		JU ZAŠTITNE PRIRODNE VRIJEDNOSTI ŠIBENSKO-KNINSKE ŽUPANIJE PRILATYHORNI 39, 22000 ŠIBENIK
GRAĐEVINA:	PODVODNA STAZA	
LOKACIJA:	TISNO - PLAŽA ANĐURIA	
SAOBLAŽ:	SITUACIJA ODOBIVANJA KONCESIJE	
IZRAĐIO:	MARKO MALGOV, dipl. ing. građ.	
DIREKTOR:	MARKO MALGOV, dipl. ing. građ.	
DATUM:	T.D.: 195/13	
MJERIL:	1:1000	
LFT:	1	

Trg Pavla Šubića I, br.2, 22000 Šibenik, tel. 022/460-741, fax. 460-752
e-mail: pomorstvo@skz.hr

**STRUČNO TIJELO ZA OCJENU PONUDA
ZA KONCESIJE NA POMORSKOM DOBRU**

Klasa: 934-04/11-01/55
Ur.broj: 2182/1-04-13-12
Šibenik, 03. srpnja 2013.

Na temelju članka 19. Zakona o pomorskom dobru i morskim lukama (NN 153/03, 100/04, 141/06 i 38/09) i članka 25. i 28. Uredbe o postupku davanja koncesije na pomorskom dobru („Narodne novine“ broj 23/04, 101/04 i 39/06), Stručno tijelo za ocjenu ponuda za koncesiju na pomorskom dobru koje je imenovala Županijska skupština na svojoj 20. sjednici od 18. listopada. 2012. godine, donijelo je

NALAZ

Javna ustanova Zaštićene prirodne vrijednosti Šibensko-kninske županije koja temeljem Uredbe o proglašenju ekološke mreže („Narodne novine“, broj 109/07)) upravlja zaštićenim područjem Ekološke mreže „Murterski kanal“ podnijela je dana 29. travnja 2013. godine zahtjev za davanje koncesije za posebnu upotrebu pomorskog dobra nad Podmorskom stazom i rampom za osobe s invaliditetom i smanjenom pokretljivošću na lokalitetu plaža Sv. Andrija u Tisnu u svrhu obavljanja djelatnosti kulture, znanosti, informiranja i turističke valorizacije, a sa ciljem kvalitetnijeg upravljanja značajnim područjem Ekološke mreže „Murterski kanal“

Zahtjevu za posebnu upotrebu je priloženo:

- Izvadak iz sudskog registra, Trgovačkog suda u Zadru, Stalna Služba u Šibeniku od 20. lipnja 2013. godine sa upisanom djelatnošću za koju traži koncesiju;
- Projekt br. T.D.:195/13 (tehnička dokumentacija) izrađen od strane Građevinski projekt d.o.o. Šibenik (projektant Marko Malgov, dipl. ing. građev.) u ožujku 2013. godine;
- Očitovanje Upravnog odjela za prostorno uređenje i gradnju Šibensko-kninske županije od 08. svibnja 2013. godine kojim se potvrđuje kako za gradnju i izvedbu radova opisanih u projektu T:D: 195/13, izrađenom po Građevinski projekt d.o.o. iz Šibenika u ožujku 2013. godine nisu potrebni akti kojima se odobrava građenje, lokacijska dozvola ili glavni projekt, budući da je riječ o zahtevima iz Pravilnika o jednostavnim građevinama i radovima („Narodne novine“, broj:21/09, 57/10, 126/10, 48/11 i 81/12);
- Suglasnost Općine Tisno od 17. lipnja 2013. godine za navedeni zahvat;
- Očitovanje Zavoda za prostorno uređenje Šibensko-kninske županije o značaju objekta za koji se traži posebna upotreba Klasa:350-05/13-01/14, Urbroj:

2182/1-04-13-2 od 03. srpnja 2013. godine kojim se područje Nacionalne ekološke mreže i to u području važnom za divlje svojte i stanišne tipove Murterski kanal, ovaj dio morskog prostora smatra područjem od značaja za županiju.

MIŠLJENJE

Daje se pozitivno mišljenje na prijedlog Javne ustanove zaštićene prirodne vrijednosti Šibensko-kninske županije za davanje koncesije za posebnu upotrebu pomorskog dobra - Podmorska staza i rampa za osobe s invaliditetom i smanjenom pokretljivošću na lokalitetu plaža Sv. Andrija u Tisnu u svrhu obavljanja djelatnosti kulture, znanosti, informiranja i turističke valorizacije sa ciljem kvalitetnijeg upravljanja značajnim područjem Ekološke mreže „Murterski kanal“.

1. Koncesija se daje na rok od 20 godina.
2. Naknada za korištenje zauzetog dijela pomorskog dobra utvrđuje se u iznosu od 1 kn godišnje što je sukladno članku 28. st. 3. Zakona o pomorskom dobru i morskim lukama.
3. Ostale bitne odredbe ostaju u uvjetima kao u Nacrtu odluke o dodjeli koncesije za posebnu upotrebu pomorskog dobra nad Podmorskom stazom i rampom za osobe s invaliditetom i smanjenom pokretljivošću na lokalitetu plaža Sv. Andrija, Tisno u svrhu obavljanja djelatnosti kulture, znanosti, informiranja i turističke valorizacije značajnog područja Ekološke mreže „Murterski kanal“ koja je sastavni dio ovog Nalaza i mišljenja.


PREDSJEDNIK

Lidija Bralić




ČLANOVI


Sanja Slavica Matešić



Ante Alfirev



Željko Šain



Boris Seljanovski

